





AUTORITA' INTERREGIONALE DI BACINO MARECCHIA - CONCA

**PIANO STRALCIO DI BACINO
PER L'ASSETTO IDROGEOLOGICO
ASSETTO IDRAULICO TORRENTE USO**

Legge 18 maggio 1989 n. 183 art. 17 comma 6 - ter, Legge 3 agosto 1998 n. 267
 modificata con Legge 13 luglio 1999 n. 226, Legge 11 dicembre 2000 n. 365

ADOTTATO DAL COMITATO ISTITUZIONALE CON DELIBERAZIONE N.12 del 15-12-2004

Stato di fatto: esondabilità e rischio idraulico

TAVOLA 1-2
 Scala 1 : 5.000




Il Presidente dell'Autorità Interregionale
 di Bacino Marecchia - Conca
Prof. Mariolugi Bruschini

Il Segretario Generale
 dell'Autorità Interregionale
 di Bacino Marecchia - Conca
Arch. Gianfranco Giovagnoli




Redazione Progetto
ARPA ER
 Il Direttore Generale
Ing. Edoardo Minarelli

dicembre 2004

LEGENDA

-  Alveo
-  7US-S_R3 Zona o elementi a rischio e relativo codice
-  1US-S_T2 Attraversamenti a maggiore interferenza e relativo codice

Perimetrazione delle aree inondabili per piene con tempi di ritorno:

-  fino a 50 anni
-  fino a 200 anni
-  fino a 500 anni

