

AUTORITA' INTERREGIONALE DI BACINO MARECCHIA - CONCA

PIANO STRALCIO DI BACINO PER L'ASSETTO IDROGEOLOGICO ASSETTO IDRAULICO TORRENTE USO

Legge 18 maggio 1989 n. 183 art. 17 comma 6 - ter, Legge 3 agosto 1998 n. 267
 modificata con Legge 13 luglio 1999 n. 226, Legge 11 dicembre 2000 n. 365

ADOTTATO DAL COMITATO ISTITUZIONALE CON DELIBERAZIONE N.12 del 15-12-2004

Fasce fluviali e interventi previsti

TAVOLA 2-3

Scala 1 : 5.000









Il Presidente dell'Autorità Interregionale
 di Bacino Marecchia - Conca
Prof. Mariolugli Bruschini

Il Segretario Generale
 dell'Autorità Interregionale
 di Bacino Marecchia - Conca
Arch. Gianfranco Giovagnoli

Redazione Progetto
ARPA E-R
 Il Direttore Generale
Ing. Edolo Minarelli

dicembre 2004

LEGENDA

-  Alveo (art. 8)
-  Fascia con probabilità di inondazione corrispondente a piene con tempi di ritorno fino a 200 anni nella situazione successiva agli interventi o ambito territoriale di deflusso delle piene (art. 9)
-  Fascia con probabilità di inondazione corrispondente a piene con tempi di ritorno fino a 200 anni nella situazione pre - interventi (art. 9) e codici della condizione di rischio e dell'intervento
-  Delimitazione fascia a 500 anni
-  Situazione di attraversamento attualmente non adeguata da risolvere e relativo codice
-  Numero progressivo di riferimento
-  Corso d'acqua
-  Livello di rischio (nel caso di ponti T5 o T2 a seconda della criticità a 50 o 200 anni)

