

# AUTORITA' INTERREGIONALE DI BACINO MARECCHIA - CONCA

## PIANO STRALCIO DI BACINO PER L'ASSETTO IDROGEOLOGICO

INTEGRAZIONE

Legge 18 maggio 1989 n. 183 art. 17 comma 6 - ter, Legge 3 agosto 1998 n. 267  
modificata con Legge 13 luglio 1999 n. 226, Legge 11 dicembre 2000 n. 365

ADOTTATO DAL COMITATO ISTITUZIONALE CON DELIBERAZIONE N. 11 DEL 15 DICEMBRE 2004

Fasce di territorio di pertinenza dei corsi d'acqua  
ad alta vulnerabilità idrologica

TAVOLA 2.3.2: TORRENTE CONCA

Scala 1 : 10.000





Il Presidente dell'Autorità Interregionale  
di Bacino Marecchia - Conca  
**Prof. Marioluigi Bruschini**

Il Segretario Generale  
dell'Autorità Interregionale  
di Bacino Marecchia - Conca  
**Arch. Gianfranco Giovagnoli**

Redazione Progetto  
ARPA E-R  
Il Direttore Generale  
**Ing. Edoardo Minarelli**

Dicembre 2004

### LEGENDA

-  fasce ad alta vulnerabilità idrologica (rif. Norme di Piano Integrazione P.A.I.)
-  alveo ( rif. Norme di Piano PAI)
-  fasce con probabilità di inondazione corrispondente a piene con tempi di ritorno fino a 200 anni nella situazione pre-interventi ( rif. Norme di Piano PAI)
-  fasce con probabilità di inondazione corrispondente a piene con tempi di ritorno fino a 200 anni nella situazione successiva agli interventi o ambito territoriale di deflusso delle piene ( rif. Norme di Piano PAI)

