

AUTORITA' INTERREGIONALE DI BACINO MARECCHIA - CONCA

PIANO STRALCIO DI BACINO PER L'ASSETTO IDROGEOLOGICO INTEGRAZIONE

Legge 18 maggio 1989 n. 183 art. 17 comma 6 - ter, Legge 3 agosto 1998 n. 267
modificata con Legge 13 luglio 1999 n. 226, Legge 11 dicembre 2000 n. 365

ADOTTATO DAL COMITATO ISTITUZIONALE CON DELIBERAZIONE N. 11 DEL 15 DICEMBRE 2004

Fasce di territorio di pertinenza dei corsi d'acqua ad alta vulnerabilità idrologica

TAVOLA 2.1.2: TORRENTE USO

Scala 1 : 10.000

Il Presidente dell'Autorità Interregionale
di Bacino Marecchia - Conca

Prof. Marioluigi Bruschini





Il Segretario Generale
dell'Autorità Interregionale
di Bacino Marecchia - Conca

Arch. Gianfranco Giovagnoli

Redazione Progetto
ARPA E-R
Il Direttore Generale
Ing. Edolo Minarelli

Dicembre 2004

LEGENDA

-  fasce ad alta vulnerabilità idrologica (rif. Norme di Piano PAI)
-  alveo (rif. Norme di Piano PAI)
-  fasce con probabilità di inondazione corrispondente
a piene con tempi di ritorno fino a 200 anni nella situazione
pre-interventi (rif. Norme di Piano PAI)
-  fasce con probabilità di inondazione corrispondente
a piene con tempi di ritorno fino a 200 anni nella situazione
successiva agli interventi o ambito territoriale
di deflusso delle piene (rif. Norme di Piano PAI)

