



AUTORITA' INTERREGIONALE DI BACINO MARECCHIA - CONCA

VARIANTE PIANO STRALCIO DI BACINO PER L'ASSETTO IDROGEOLOGICO (P.A.I.)

Legge 18 maggio 1989 n. 183 art. 17 comma 6 - ter, Legge 3 agosto 1998 n. 267
modificata con Legge 13 luglio 1999 n. 226, Legge 11 dicembre 2000 n. 365

ADOSSATO DAL COMITATO ISTITUZIONALE CON DELIBERAZIONE N. 2 DEL 30.11.2006

B) ASSETTO IDRAULICO TORRENTE USO

Tratto fra loc. Pietra dell'Uso e l'immissione del fosso Rubiano
in comune di Sogliano al R. (FC)

ALLEGATO 7 alla RELAZIONE

Planimetria sezioni

Scala 1:5000

Il Presidente dell'Autorità Interregionale
di Bacino Marecchia-Conca

Prof. Mariolugi Bruschini

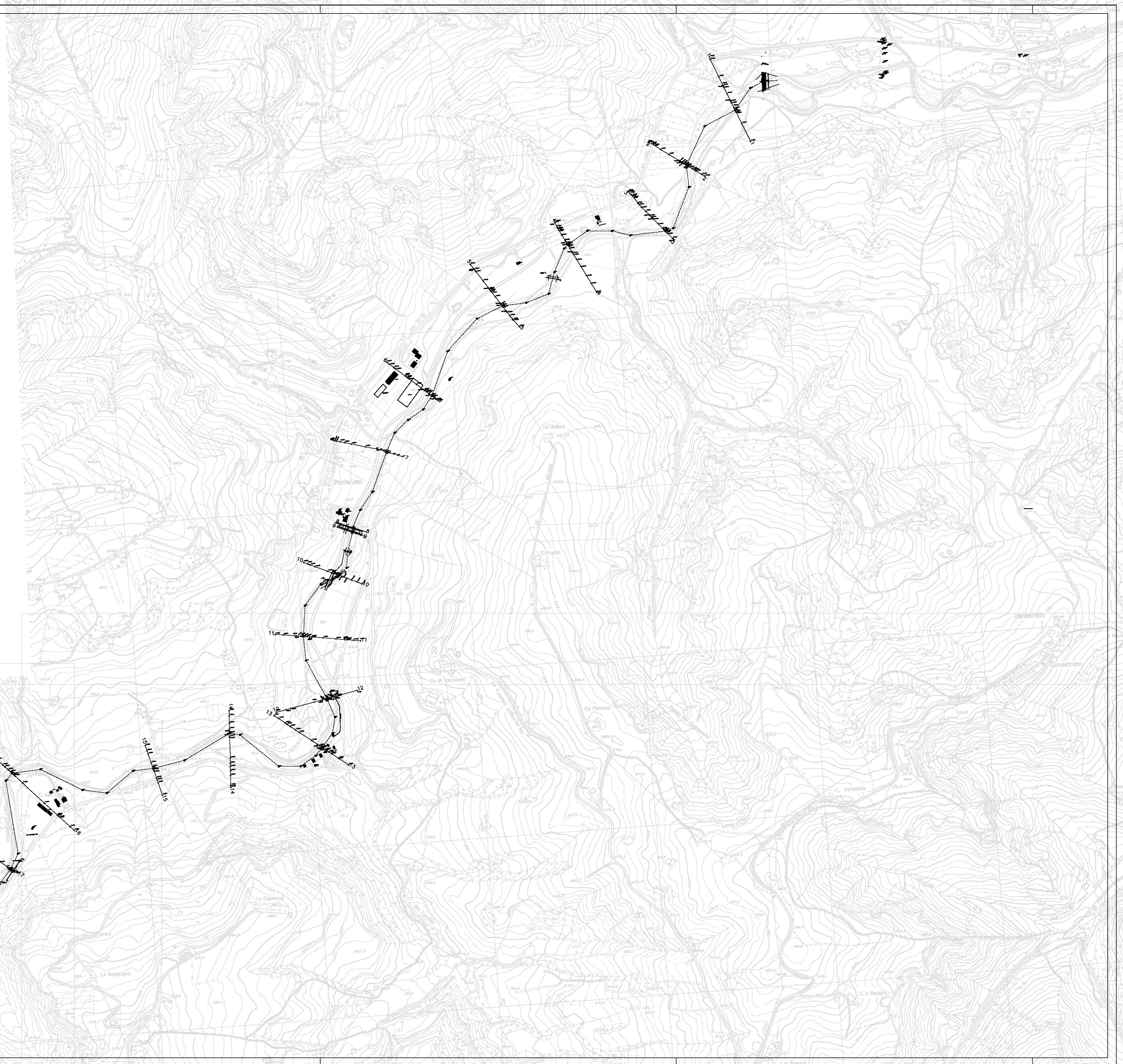
Redazione Progetto
a cura dell'Autorità Interregionale
di Bacino Marecchia-Conca

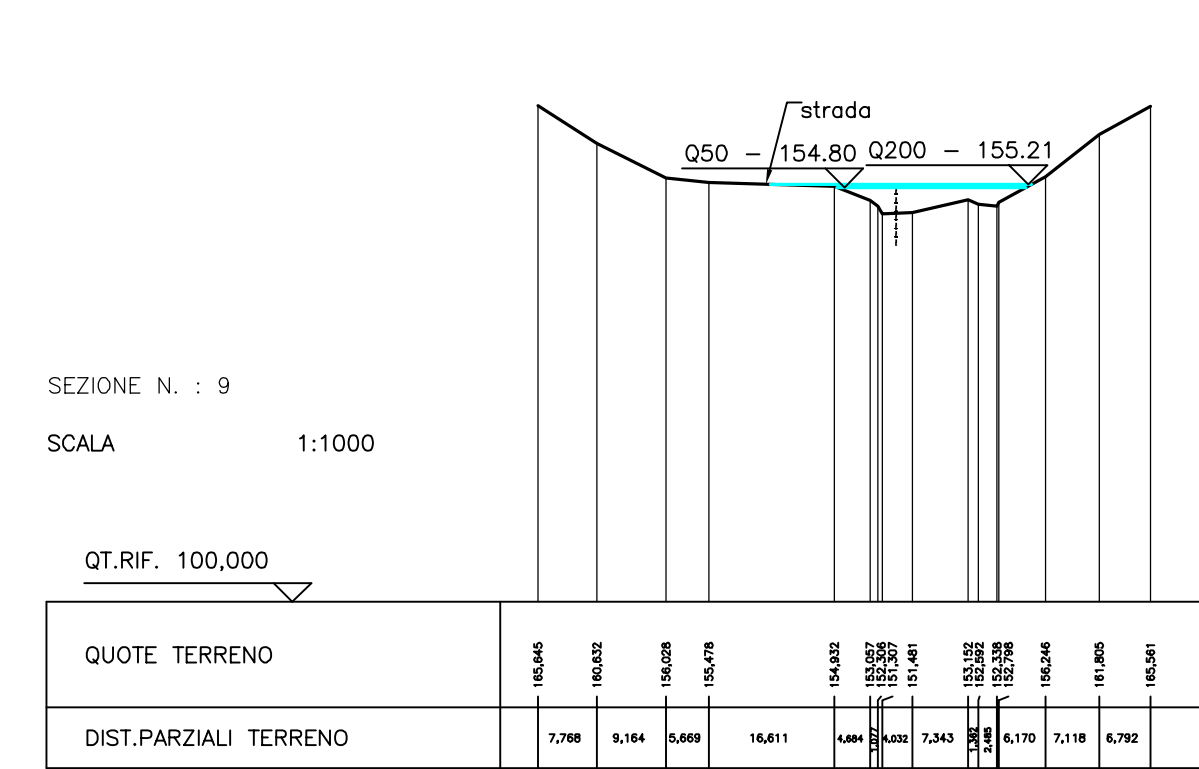
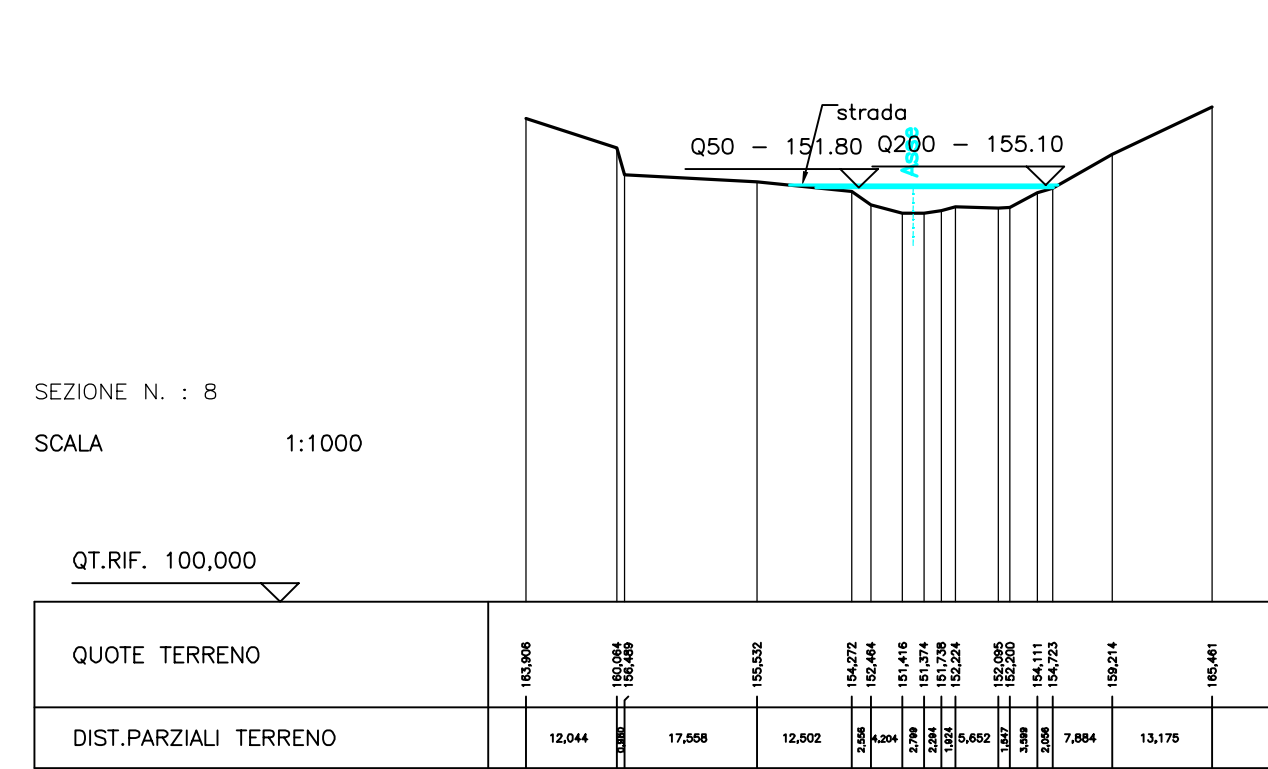
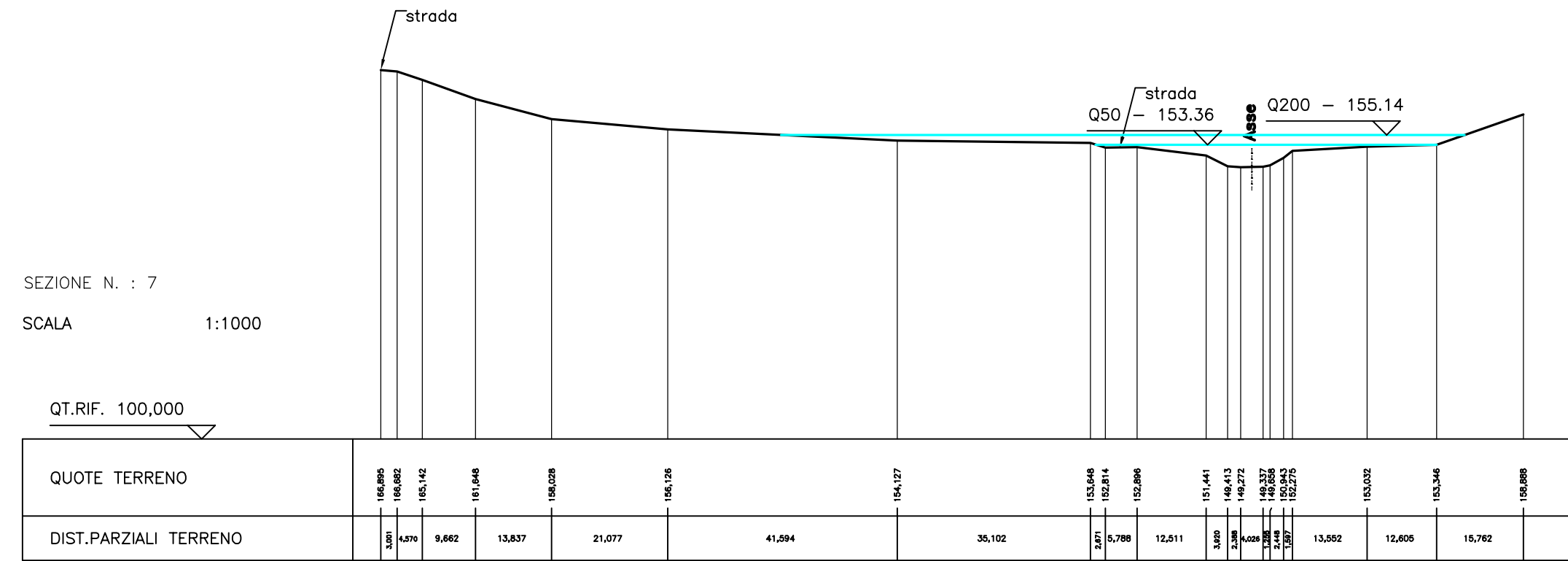
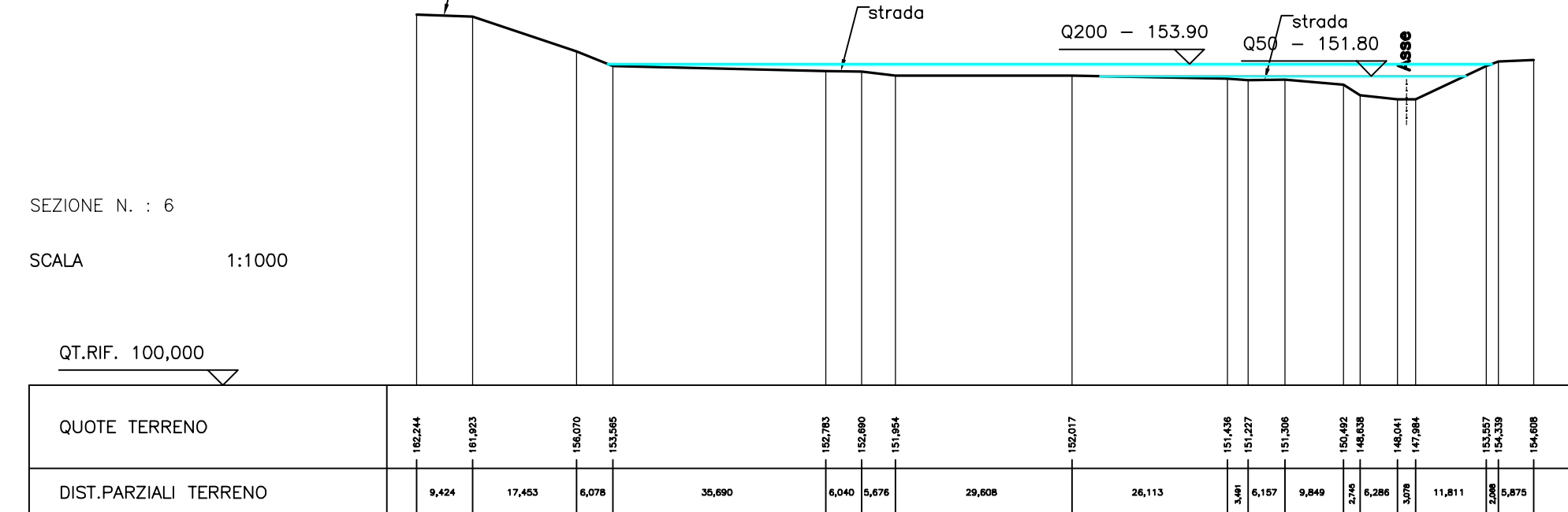
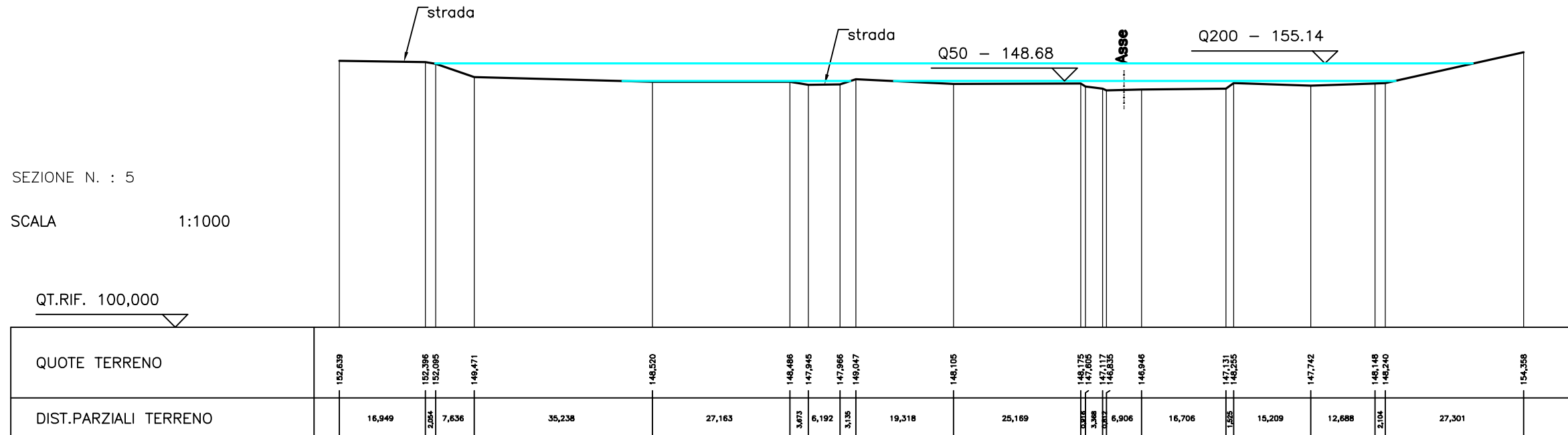
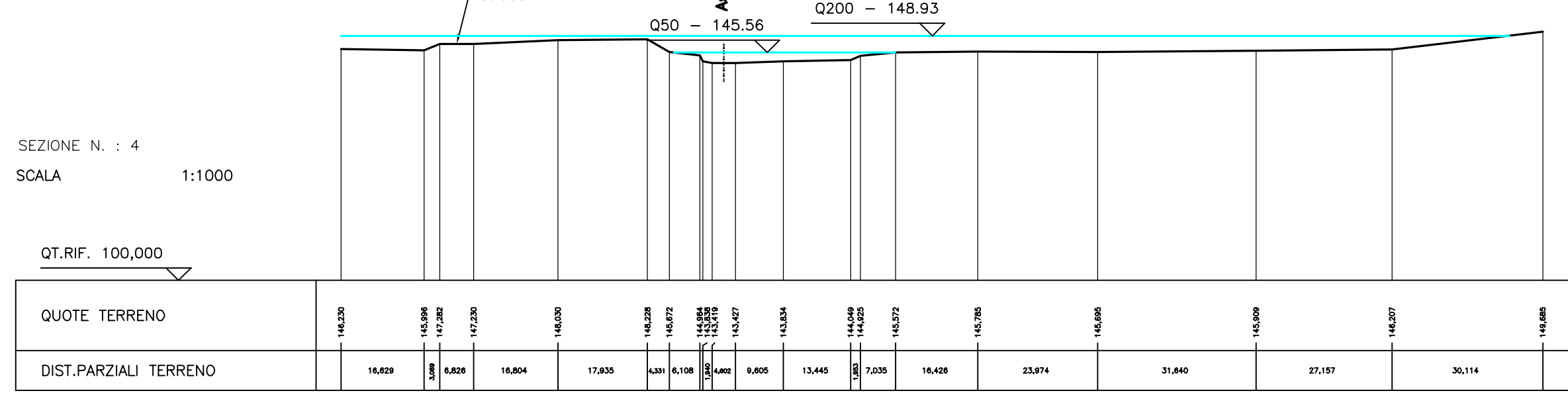
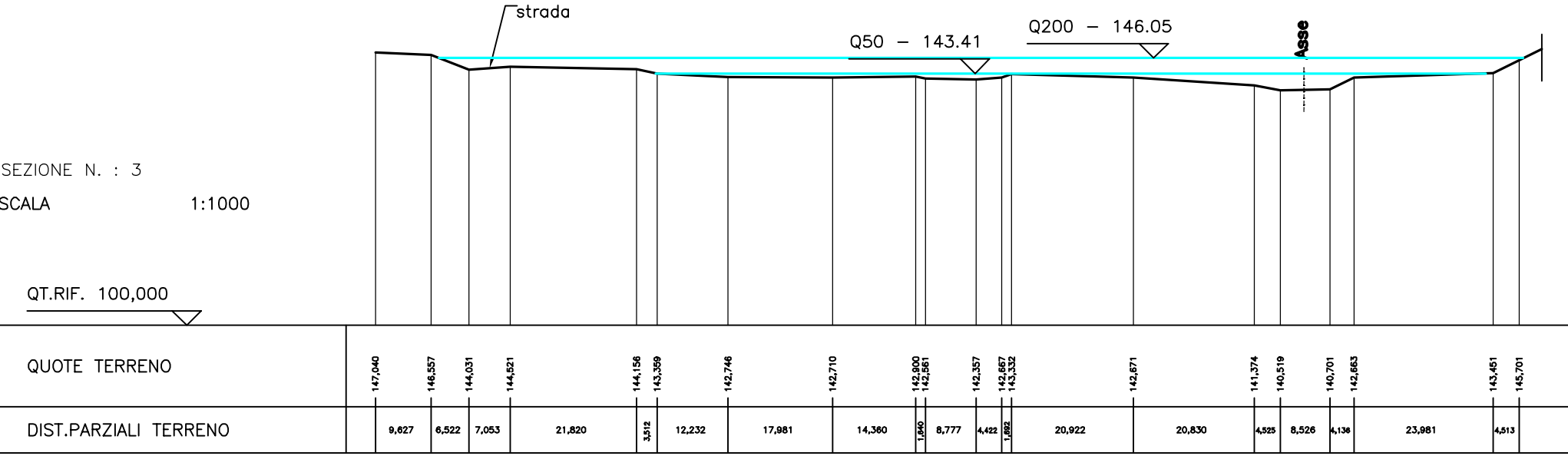
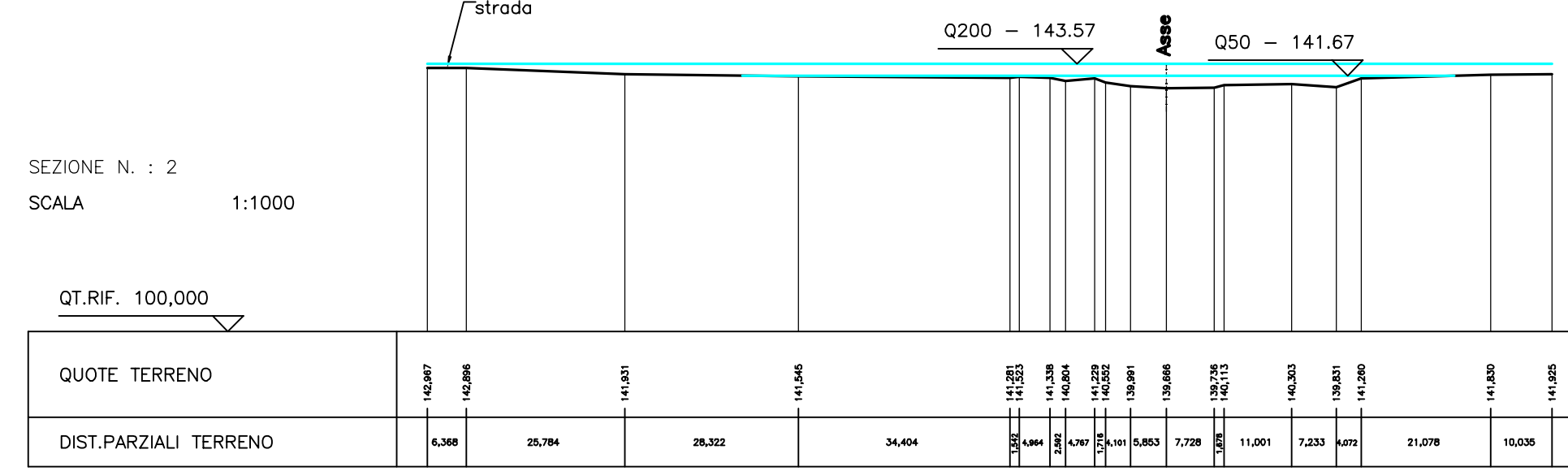
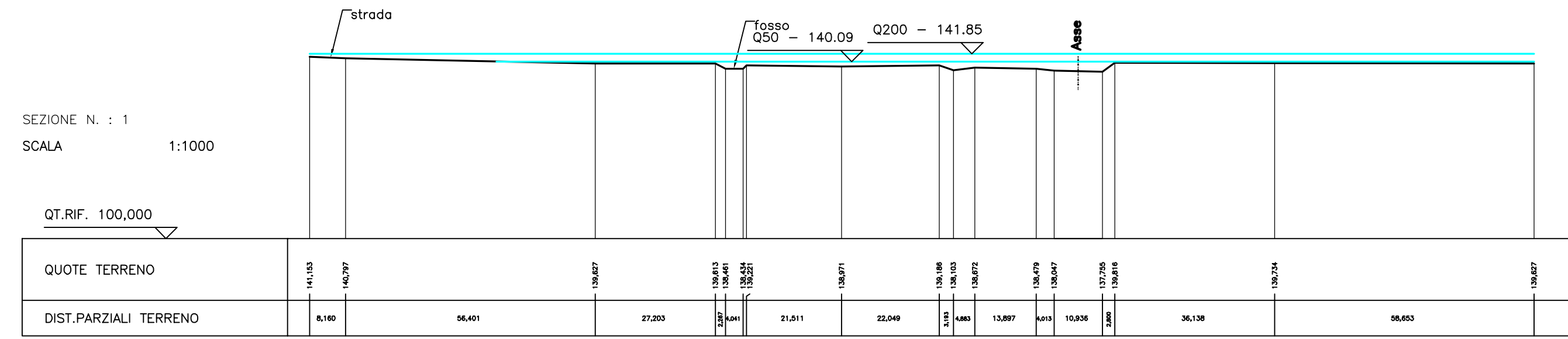
Segreteria Tecnico-Operativa

Il Segretario Generale
dell'Autorità Interregionale
di Bacino Marecchia-Conca

Arch. Gianfranco Giovagnoli

Novembre 2006





AUTORITA' INTERREGIONALE DI BACINO MARECCHIA - CONCA

VARIANTE
PIANO STRALCIO DI BACINO PER L'ASSETTO
IDROGEOLOGICO (P.A.I.)
Legge 18 maggio 1989 n. 183 art. 17 comma 6 - ter, Legge 3 agosto 1998 n. 267
modificata con Legge 13 luglio 1999 n. 226, Legge 11 dicembre 2000 n. 365

ADOTTATO DAL COMITATO ISTITUZIONALE CON DELIBERAZIONE N. 2 DEL 30.11.2006

B) ASSETTO IDRAULICO TORRENTE USO

Tratto fra loc. Pietra dell'Uso e l'immissione del fosso Rubiano
in comune di Sogliano al R. (FC)

ALLEGATO 8 alla RELAZIONE Sezioni dalla 1 alla 9 con livelli di piena


Scala 1:1000

Il Presidente dell'Autorità Interregionale
di Bacino Marecchia-Conca
Prof. Marioluigi Bruschini

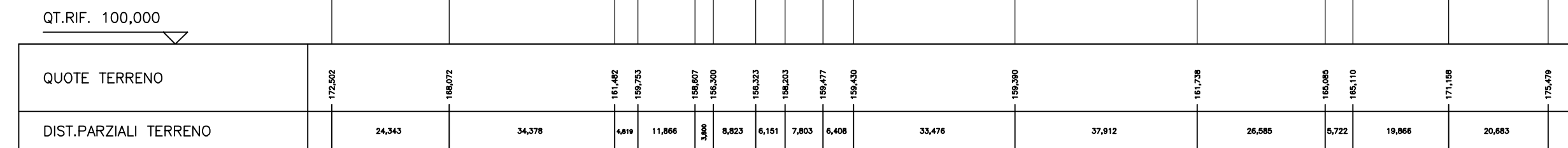
Redazione Progetto
a cura dell'Autorità Interregionale
di Bacino Marecchia-Conca
Segreteria Tecnico-Operativa

Il Segretario Generale
dell'Autorità Interregionale
di Bacino Marecchia-Conca
Arch. Gianfranco Giovagnoli


SEZIONE N. : 10
SCALA 1:1000




SEZIONE N. : 11
SCALA 1:1000




SEZIONE N. : 12
SCALA 1:1000




SEZIONE N. : 14
SCALA 1:1000



SEZIONE N. : 13
SCALA 1:1000



SEZIONE N. : 15
SCALA 1:1000



AUTORITA' INTERREGIONALE DI BACINO MARECCHIA - CONCA

VARIANTE PIANO STRALCIO DI BACINO PER L'ASSETTO IDROGEOLOGICO (P.A.I.)

Legge 18 maggio 1989 n. 183 art. 17 comma 6 - ter, Legge 3 agosto 1998 n. 267
modificata con Legge 13 luglio 1999 n. 226, Legge 11 dicembre 2000 n. 365

ADOTTATO DAL COMITATO ISTITUZIONALE CON DELIBERAZIONE N. 2 DEL 30.11.2006

B) ASSETTO IDRAULICO TORRENTE USO

Tratto fra loc. Pietra dell'Uso e l'immissione del fosso Rubiano
in comune di Sogliano al R. (FC)

ALLEGATO 9 alla RELAZIONE Sezioni dalla 10 alla 15 con livelli di piena

Scala 1:1000

Il Presidente dell'Autorità Interregionale
di Bacino Marecchia-Conca

Prof. Marioluigi Bruschini

Redazione Progetto
a cura dell'Autorità Interregionale
di Bacino Marecchia-Conca

Segreteria Tecnico-Operativa


Il Segretario Generale
dell'Autorità Interregionale
di Bacino Marecchia-Conca

Arch. Gianfranco Giovagnoli

SEZIONE N. : 16

SCALA 1:1000

QT.RIF. 100,000




QUOTE TERRENO	173,332	173,340	173,354	173,425	173,480	173,529	173,582	173,631	173,681	173,728	173,782	173,832	173,877	173,929	173,977
DIST.PARZIALI TERRENO	14,463	13,817	23,441	6,130	13,422	8,216	11,326	6,310	31,022	85,496	92,304	6,324	44,812	16,485	176,509

SEZIONE N. : 17

SCALA 1:1000

QT.RIF. 100,000

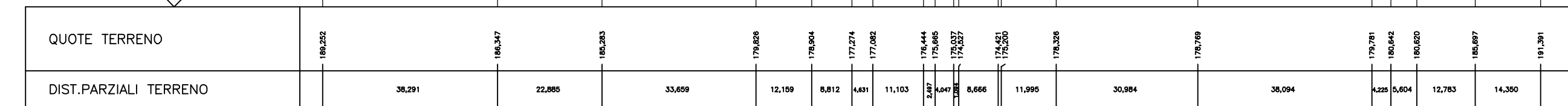


QUOTE TERRENO	176,816	176,825	176,836	176,885	176,920	176,945	176,960	176,975	176,990	177,005	177,020	177,035	177,050	177,065	177,080
DIST.PARZIALI TERRENO	25,815	6,954	110,787	27,321	28,226	6,333	13,422	13,422	13,422	13,422	13,422	13,422	13,422	13,422	13,422

SEZIONE N. : 18

SCALA 1:1000

QT.RIF. 100,000

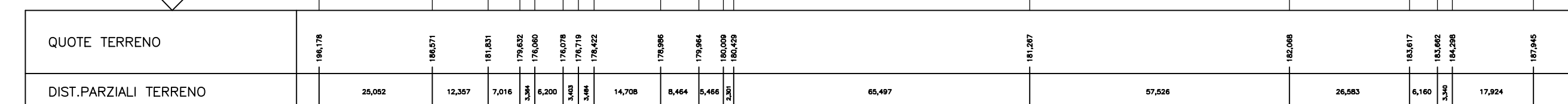


QUOTE TERRENO	178,322	178,327	178,332	178,338	178,344	178,350	178,356	178,362	178,368	178,374	178,380	178,386	178,392	178,398	178,404
DIST.PARZIALI TERRENO	38,291	22,880	33,659	12,159	8,812	4,421	11,153	6,666	11,995	30,984	38,094	4,289	5,404	12,783	14,300

SEZIONE N. : 19

SCALA 1:1000

QT.RIF. 100,000

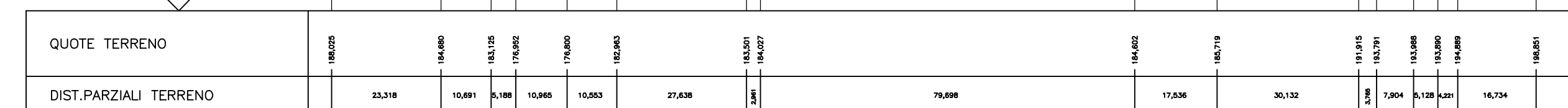


QUOTE TERRENO	179,178	179,171	179,181	179,192	179,203	179,214	179,225	179,236	179,247	179,258	179,269	179,280	179,291	179,302	179,313
DIST.PARZIALI TERRENO	25,002	12,387	7,616	6,200	3,443	3,443	14,708	8,464	5,468	65,497	87,226	26,583	6,160	3,443	17,824

SEZIONE N. : 20

SCALA 1:1000

QT.RIF. 100,000



QUOTE TERRENO	180,025	180,030	180,035	180,040	180,045	180,050	180,055	180,060	180,065	180,070	180,075	180,080	180,085	180,090	180,095
DIST.PARZIALI TERRENO	23,318	10,691	5,188	10,960	10,083	27,638	3,443	79,898	17,636	30,132	6,446	7,904	6,128	4,591	16,754



AUTORITA' INTERREGIONALE DI BACINO MARECCHIA - CONCA

VARIANTE PIANO STRALCIO DI BACINO PER L'ASSETTO IDROGEOLOGICO (P.A.I.)

Legge 18 maggio 1989 n. 183 art. 17 comma 6 - ter, Legge 3 agosto 1998 n. 267
modificata con Legge 13 luglio 1999 n. 226, Legge 11 dicembre 2000 n. 365

ADOTTATO DAL COMITATO ISTITUZIONALE CON DELIBERAZIONE N. 2 DEL 30.11.2006

B) ASSETTO IDRAULICO TORRENTE USO

Tratto fra loc. Pietra dell'Uso e l'immissione del fosso Rubiano
in comune di Sogliano al R. (FC)

ALLEGATO 10 alla RELAZIONE Sezioni dalla 16 alla 20 con livelli di piena

Scala 1:1000

Il Presidente dell'Autorità Interregionale
di Bacino Marecchia-Conca

Prof. Marioluigi Bruschini

Redazione Progetto
a cura dell'Autorità Interregionale
di Bacino Marecchia-Conca

Segreteria Tecnico-Operativa

Il Segretario Generale
dell'Autorità Interregionale
di Bacino Marecchia-Conca

Arch. Gianfranco Giovagnoli

Novembre 2006