

# AUTORITA' INTERREGIONALE DI BACINO MARECCHIA - CONCA

## PIANO STRALCIO DI BACINO PER L'ASSETTO IDROGEOLOGICO

Legge 18 maggio 1989 n. 183 art. 17 comma 6 - ter, Legge 3 agosto 1998 n. 267 modificata con Legge 13 luglio 1999 n. 226, Legge 11 dicembre 2000 n. 365

ADOTTATO DAL COMITATO ISTITUZIONALE CON DELIBERA N.2 del 30-03-2004

### Rete idrografica, limiti amministrativi e aree naturali

#### TAVOLA 0

Scala 1 : 100.000


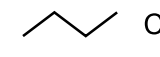



Redazione Progetto  
**ARPA E-R**  
Il Direttore Generale  
Ing. Edolo Minarelli

Il Presidente dell'Autorità Interregionale di Bacino Marecchia - Conca  
**Prof. Marioluigi Bruschini**

Il Segretario Generale dell'Autorità Interregionale di Bacino Marecchia - Conca  
**Arch. Gianfranco Giovagnoli**

Marzo 2004

**LEGENDA**

-  Limite dell'Autorità di Bacino
-  Confine di Comune
-  Centri abitati
-  Parchi Territoriali
-  Reticolo idrografico

