

AUTORITÀ INTERREGIONALE DI BACINO MARECCHIA - CONCA

PROGETTO DI VARIANTE 2016

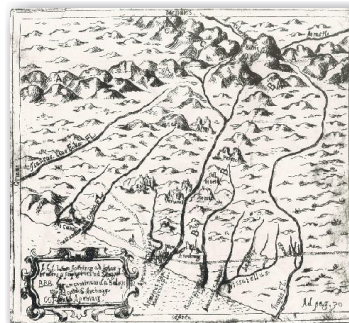
PIANO STRALCIO DI BACINO PER L'ASSETTO IDROGEOLOGICO (P.A.I.)

Legge 18 maggio 1989 n°. 183 – Decreto Legislativo 3 aprile 2006 n°. 152

Legge 27 febbraio 2009 n°. 13 - Legge 28 dicembre 2015 n° 221

DELIBERAZIONE DEL COMITATO ISTITUZIONALE N. 1 DEL 27.04.2016

ALLEGATO 2B (ATLANTE) - ALTA VALMARECCHIA AGGIORNAMENTO SCHEDE CLASSIFICATIVE DISSESTI



La Presidente
dell'Autorità Interregionale di Bacino
Marecchia – Conca

Paola Gazzolo

Il Segretario Generale
dell'Autorità Interregionale di Bacino
Marecchia – Conca

Gianfranco Giovagnoli

Redazione Variante
a cura dell'Autorità Interregionale di Bacino
Marecchia – Conca

Segreteria Tecnico - Operativa

Aprile 2016

Il “*Progetto di Variante 2016*” è stato elaborato dal **Comitato Tecnico** dell’Autorità di Bacino Interregionale Marecchia-Conca e redatto dalla **Segreteria Tecnico-Operativa** della stessa Autorità, con il coordinamento del **Segretario Generale** dell’Autorità di Bacino.

GRUPPO DI LAVORO:

Coordinamento:

Segretario Generale: Arch. **Gianfranco Giovagnoli**

Redazione del “*Progetto di Variante 2016*”:

Segreteria Tecnico-Operativa

Geol. **Luca Marcone**

Ing. **Mauro Mastellari**

Gruppo di lavoro per la definizione cartografica degli ambiti di pericolosità PAI dei dissesti Alta Valmarecchia

Regione Emilia-Romagna Servizio Difesa del Suolo

Geol. **Franco Ghiselli**

Regione Emilia-Romagna Servizio Geologico Sismico e dei Suoli

Geol.a **Gianna Daniele**

Geol. **Marco Pizziolo**

Regione Emilia-Romagna - Agenzia Regionale per la Sicurezza Territoriale e la Protezione Civile - "Area Romagna" - Rimini

Geol. **Claudio Corrado Lucente**

Provincia di Rimini

Geol. **Massimo Filippini**

Consorzio di Bonifica della Romagna Rimini

Ing. **Alberto Vanni**

Regione Marche - Difesa Suolo e Protezione Civile - Presidio di Pesaro

Geol. **Francesco Bocchino**

Geol. **Antonio Mari**

Regione Marche - Presidio Territoriale ex Genio civile Pesaro-Urbino e Ancona - Presidio di Pesaro

Geom. **Tiziana Diambra**

Geol. **Massimo Delprete**

Geol. **Ennio Palma**

Regione Toscana - Genio Civile Valdarno Superiore - Arezzo

Geol. **Mauro Falsini**

Indice schede

2. Bacino del Fiume Marecchia

Schede Allegato 2B.1

- Scheda 2.1 : S. Leo – Pianacci (RN)
- Scheda 2.2_P: Casteldecì – Le Macchiette (RN)
- Scheda 2.4_P: Talamello – La Cava (RN)
- Scheda 2.6_P: Maiolo – San Carlo (RN)
- Scheda 2.7_P: Maiolo – Boscara (RN)
- Scheda 2.8_P: Maiolo – Maioletto (RN)
- Scheda 2.9 : Maiolo – Pian Di San Paolo (RN)
- Scheda 2.10_P: Maiolo – S. Maria D'antico (RN)
- Scheda 2.11_P: Maiolo – Capoluogo - Campo Sportivo (RN)
- Scheda 2.12_P: Maiolo – Capoluogo - (RN)
- Scheda 2.13_P: Maiolo – Ca' Migliore (RN)
- Scheda 2.14_P: San Leo - Pietracuta – Rancole (RN)
- Scheda 2.15_P: Pennabilli – Capoluogo (RN)
- Scheda 2.17_P: Pennabilli – Capoluogo Via Celletta (RN)
- Scheda 2.19_P: Pennabilli – Billi (RN)
- Scheda 2.20_P: San Leo – Montemaggio (RN)
- Scheda 2.21_P: Pennabilli – Pontemessa (RN)
- Scheda 2.22_P: Pennabilli – Tre Genghe (RN)
- Scheda 2.23_P: Pennabilli – Ca' Morlano (RN)
- Scheda 2.24 : Pennabilli – Pontemessa (RN)
- Scheda 2.25_P: Pennabilli – Miratoio (RN)
- Scheda 2.26_P: Pennabilli – Belvedere di Pontemessa (RN)
- Scheda 2.27_P: Pennabilli – Maciano (RN)
- Scheda 2.28_P: Maiolo – Salimbeni (RN)
- Scheda 2.29 : San Leo – Camporso (RN)

Scheda 2.30 : Novafeltria – Cà Selva (RN)
Scheda 2.31 : San Leo – Pietracuta (RN)
Scheda 2.32_P: Pennabilli– Molino di Bascio (RN)
Scheda 2.34_P: Novafeltria – Serra Masini (RN)
Scheda 2.35_P: San Leo – Torello (RN)
Scheda 2.36_P: Maiolo – La Tagliata (RN)
Scheda 2.37_P: San Leo – Pietracuta (RN)
Scheda 2.38_P: Sant’Agata Feltria – Rocca Pratiffi (RN)
Scheda 2.39: Novafeltria – Case Angeletti (RN)

Schede Allegato 2B.2

Scheda 2.42_P: Novafeltria – Ponte Baffoni (RN)
Scheda 2.43_P: Novafeltria – Ponte S.Maria Maddalena (RN)
Scheda 2.44_P: Novafeltria – Serra Masini (RN)
Scheda 2.45_P: Novafeltria – Peticara (RN)
Scheda 2.46_P: Novafeltria – Sabbioni (RN)
Scheda 2.47_P: Novafeltria – La Gaggia (RN)
Scheda 2.48_P: Novafeltria – Cà del Vento (RN)
Scheda 2.49_P: Novafeltria – Cà di Celi (RN)
Scheda 2.50_P: Novafeltria – Ponte S.Maria Maddalena (RN)
Scheda 2.51: Novafeltria – Ponte S.Maria Maddalena (RN)
Scheda 2.52_P: San Leo – Cerella (RN)
Scheda 2.54_P: Novafeltria – I Fondi (RN)
Scheda 2.58: San Leo – Montefotogno (RN)
Scheda 2.61_P: Sant’Agata Feltria – Campaccio (RN)
Scheda 2.63_P: Sant’Agata Feltria – Casalecchio (RN)
Scheda 2.64_P: Sant’Agata Feltria – Monte Benedetto (RN)
Scheda 2.65_P: Sant’Agata Feltria – Sapigno (RN)
Scheda 2.66_P: Pennabilli – Cà Berbecce (RN)

Scheda 2.67_P: Maiolo – Cà Bertello (RN)
Scheda 2.69_P: Novafeltria – Cà del Vento (RN)
Scheda 2.72_P: Maiolo – Cà Fadino (RN)
Scheda 2.75_P: Pennabilli – Lanificio Marecchiese (RN)
Scheda 2.76: Novafeltria – Cà Priano (RN)
Scheda 2.77_P: Novafeltria – Cà del Vento (RN)
Scheda 2.80_P: Novafeltria – Pian del Bosco (RN)
Scheda 2.81_P: San Leo – La Valle (RN)
Scheda 2.83_P: Maiolo – Pian San Paolo (RN)
Scheda 2.84_P: Pennabilli – Cà Pian Cerbara (RN)
Scheda 2.86: Pennabilli – Le Ville di Maciano (RN)
Scheda 2.87: Pennabilli – Maciano (RN)
Scheda 2.90_P: Pennabilli – Valpiano (RN)
Scheda 2.91_P: Pennabilli – Maciano (RN)
Scheda 2.93_P: Maiolo – Selvalunga (RN)
Scheda 2.94_P: Casteldelci – Lamone (RN)
Scheda 2.99_P: Pennabilli – La Petra (RN)

Schede Allegato 2B.3

Scheda 2.100_P: Pennabilli – Cà Besi (RN)
Scheda 2.101_P: Pennabilli – Valpiano (RN)
Scheda 2.104_P: Sant'Agata Feltria – Rocca Pratiffi (RN)
Scheda 2.105_P: San Leo – Valle (RN)
Scheda 2.108_P: Pennabilli – Lago Andreuccio (RN)

Indice schede per Comune

CASTELDELICI - 2 schede	CODICE	LOCALITÀ
	2.2_P	Le Macchiette
	2.94_P	Lamone

MAIOLO - 14 schede	CODICE	LOCALITÀ
	2.6_P	San Carlo
	2.7_P	Boscara
	2.8_P	Maioretto
	2.9*	Pian di San Paolo
	2.10_P	Santa Maria d'Antico
	2.11_P	Campo Sportivo
	2.12_P	Capoluogo
	2.13_P	Cà Migliore
	2.28_P	Salimbeni
	2.36_P	La Tagliata
	2.67_P	Cà Bertello
	2.72_P	Cà Fadino
	2.83_P	Pian di S. Paolo
2.93_P	Selvalunga	

NOVAFELTRIA - 18 schede	CODICE	LOCALITÀ
	2.30*	Cà Selva
	2.34_P	Serra Masini
	2.39*	Case Angeletti
	2.42_P	Molino Baffoni
	2.43_P	P.te S.Maria Maddalena
	2.44_P	Serra Masini
	2.45_P	Perticara
	2.46_P	Sabbioni
	2.47_P	La Gaggia
	2.48_P	Cà del Vento
	2.49_P	Cà di Celli
	2.50_P	P.te S.Maria Maddalena
	2.51_P	P.te S.Maria Maddalena
	2.54_P	I Fondi
	2.69_P	Cà del Vento
	2.76*	Cà Priano
2.77_P	Cà del Vento	
2.80_P	Pian del Bosco	

PENNABILLI - 22 schede	CODICE	LOCALITÀ
	2.15_P	Capoluogo
	2.17_P	Capoluogo - V.Celletta
	2.19_P	Billi
	2.21_P	Pontemessa
	2.22_P	Tre Genghe
	2.23_P	Ca' Morlano
	2.24	Ponte Messa
	2.25_P	Miratoio
	2.26_P	Belvedere di P.te Messa
	2.27*	Maciano
	2.32_P	Molino di Bascio
	2.66_P	Ca Barbece
	2.75*	Monticello-Lanificio
	2.84_P	Cà Pian Cerbara
	2.86*	Le Ville di Maciano
	2.87*	Maciano
	2.90_P	Valpiano
	2.91_P	Maciano
	2.99_P	La Petra
2.100_P	Cà Besi	
2.101_P	Valpiano	
2.108_P	Lago di Andreuccio	

SAN LEO - 11 schede	CODICE	LOCALITÀ
	2.1*	Pianacci
	2.14_P	Pietracuta - Rancole
	2.20_P	Montemaggio
	2.29*	Camporso
	2.31*	Pietracuta
	2.35_P	Torello
	2.37_P	Pietracuta
	2.52*	Cerella
	2.58*	Montefotogno
	2.81_P	La Valle
2.105_P	Valle	

SANT'AGATA FELTRIA 6 schede	CODICE	LOCALITÀ
	2.38_P	Cà d'Eusebio
	2.61	Campaccio
	2.63_P	Casalecchio
	2.64_P	Monte Benedetto
	2.65_P	Sapigno
2.104_P	Rocca Pratiffi	

TALAMELLO - 1 scheda	CODICE	LOCALITÀ
	2.4_P	La Cava

Premessa

Il presente aggiornamento riguarda complessivamente 74 schede classificative dei dissesti in Alta Valmarecchia, relative ai Comuni di Casteldelci, Maiolo, Novafeltria, Pennabilli, San Leo, Sant'Agata Feltria, Talamello in Provincia di Rimini.

Le schede sono state raccolte per Comune, sono state pertanto redatte 7 raccolte di schede, una per Comune.

Come indicato nel capitolo 3.2.2 della Relazione Specifica di Variante l'attività di aggiornamento delle schede si è sviluppata a partire dall'aggiornamento della carta inventario del dissesto della Regione Emilia Romagna relativa ai 7 Comuni sopra indicati. La carta inventario del dissesto è stata impiegata per un primo aggiornamento del quadro conoscitivo di riferimento del PAI riguardante il tema del dissesto diffuso. L'aggiornamento ha riguardato la Tavola Inventario del dissesto e della Tavola Quadro Generale del PAI Variante 2012, tale Variante è stata approvata nel 2015 dalla Regione Emilia-Romagna. La presente variante, sempre attraverso impiegando i contenuti della carta inventario del dissesto regionale, aggiorna la classificazione di pericolosità dei dissesti che sono stati già oggetto di classificazione di pericolosità, definendo nuovi ambiti cartografici di pericolosità congruenti e corrispondenti ai mutati caratteri di franosità locale regionale.




L'aggiornamento cartografico è stato condotto attraverso l'attività di un apposito gruppo di lavoro, costituito su specifico mandato del Comitato Tecnico nella seduta del 11 luglio 2012. Il gruppo di lavoro ha definito i criteri e concordato le modifiche classificative, attraverso 7 incontri di lavoro di cui uno svolto nella forma del sopralluogo. Le modifiche cartografiche riportate in dettaglio nelle schede raccolte per Comune, sono state in seguito approvate nella seduta di Comitato Tecnico del 14 aprile 2016.

Di seguito si riportano le legende relative agli stralci cartografici rappresentati nelle schede classificative.

Legenda

La legenda e la simbologia cartografica adottata, è ripresa dai rispettivi prodotti cartografici, al fine di non appesantire ulteriormente le schede, a titolo esemplificativo vengono di seguito riportate le due legende riferite al Comune di Casteldelci e comuni a tutte le schede:

Legenda del PAI









  

**AUTORITA' DI BACINO INTERREGIONALE
MARECCHIA - CONCA**

**PIANO STRALCIO DI BACINO
PER L'ASSETTO IDROGEOLOGICO
- AGGIORNAMENTO 2011 -**
Scala 1:5.000

Comune: Casteldelci (RN)
Località: Lamone

Legenda

-  Aree in dissesto attive assoggettate a verifica (ex art.17)
-  Aree in dissesto quiescenti assoggettate a verifica (ex art.17)
-  Aree in dissesto attivo (Art. 14)
-  Aree in dissesto quiescente (Art. 16)
-  Calanchi (art. 14)
-  Perimetrazioni aree a rischio
-  Aree in dissesto attivo da assoggettare a verifica (art. 17)
-  Aree in dissesto quiescente da assoggettare a verifica (art. 17)

Legenda della carta comunale dell'inventario del dissesto regionale


 

Autorità di Bacino Interregionale Marecchia - Conca

Comune di Casteldelci
Carta Inventario del Dissesto scala 1:10.000

Tavolo di lavoro per l'aggiornamento, l'integrazione ed omogeneizzazione con il restante territorio regionale della cartografia del dissesto, in scala 1:10.000, relativa ai Comuni di Casteldelci, Maiolo, Novafeltria, Pennabilli, San Leo, Sant'Agata Feltria e Talamello

Legenda

-  a0 - Deposito di frana naturalmente stabilizzata o relitta di tipo indeterminato
-  a1 - Deposito di frana attiva di tipo indeterminato
-  a1a - Deposito di frana attiva per crollo e/o ribaltamento
-  a1b - Deposito di frana attiva per scivolamento
-  a1d - Deposito di frana attiva per colamento di fango
-  a1e - Deposito di frana attiva per colamento detritico
-  a1g - Deposito di frana attiva complessa
-  a2 - Deposito di frana quiescente di tipo indeterminato
-  a2b - Deposito di frana quiescente per scivolamento
-  a2d - Deposito di frana quiescente per colamento di fango
-  a2e - Deposito di frana quiescente per colamento detritico
-  a2g - Deposito di frana quiescente complessa
-  a3 - Deposito di versante s.l.
-  a4 - Deposito eluvio-colluviale
-  a5 - Antico deposito di versante
-  a6 - Detrito di falda
-  a8 - Deformazione gravitativa profonda di versante (DGPV)
-  a9 - Espansione laterale
-  b1 - Deposito alluvionale in evoluzione
-  b1a - Deposito alluvionale in evoluzione fissato da vegetazione
-  AES - Sistema Emiliano-Romagnolo Superiore
-  i1 - Conoide torrentizia in evoluzione
-  i2 - Conoide torrentizia inattiva
-  h - Deposito antropico
-  h3 - Cava