

**Censimento dei dissesti per i quali sono stati registrati danni o la cui prevedibile evoluzione li può causare**

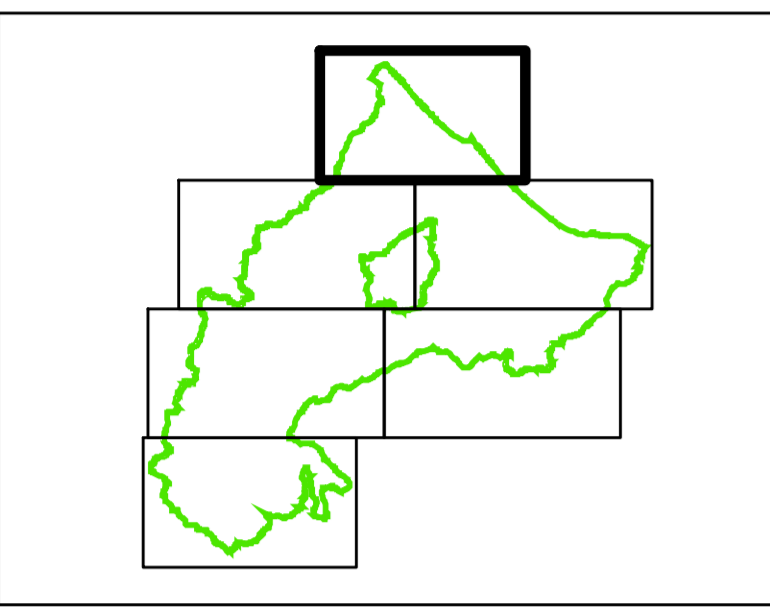


TAVOLA 2.1  
Scala 1 : 25.000




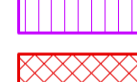







La Presidente dell'Autorità Interregionale di Bacino Marecchia - Conca  
**Paola Gazzolo**

Il Segretario Generale dell'Autorità Interregionale di Bacino Marecchia - Conca  
**Arch. Gianfranco Giovagnoli**

Redazione a cura dell'Autorità Interregionale di Bacino Marecchia - Conca  
**Segreteria Tecnico - Operativa**

Aprile 2016

**LEGENDA**

-  Limite amministrativo dell'Autorità di Bacino
- Frane Censite**
-  Frana per colamento attiva
-  Frana per colamento quiescente
-  Colata rapida
-  Frana complessa attiva
-  Frana complessa quiescente
-  Frana per crollo o ribaltamento
-  Frana per scivolamento attiva
-  Frana per scivolamento quiescente
-  Frana non cartografabile attiva
-  Frana non cartografabile quiescente

