

**PIANO STRALCIO PER IL SISTEMA IDRALICO
"NAVILE - SAVENA ABBANDONATO"**

Approvato dalla Giunta della Regione Emilia-Romagna con deliberazione n. 129 del 8 febbraio 2000.

**TAVOLA "C"
INSEDIAMENTI URBANI E COMPLESSI EDILIZI GLOBALMENTE
A RISCHIO
LOCALIZZAZIONE INTERVENTI STRUTTURALI
FASCE DI PERTINENZA FLUVIALE**
Scala 1:25.000

Il Presidente
dell'Autorità di Bacino del Reno
Dott. Renato Cocchi









Il Progettista
Ing. Gabriele Strampelli

Il Segretario Generale
dell'Autorità di Bacino del Reno
Dott. Ferruccio Melloni

Bologna, 28 settembre 1999

La cartografia di base è derivata dalle carte tecniche regionali (C.T.R.) della Regione Emilia-Romagna in scala 1:25.000 (tavole 220SE, 220NE, 221SO, 221NO, 203SO e 203SE)

LEGENDA

-  Corsi d'acqua principali (art. 1 delle norme di piano)
-  Insediamenti urbani e complessi edilizi globalmente esposti a rischio (art.3 delle norme di piano)
-  Reticolo C.T.R. 1:5.000
-  Reticolo C.T.R. 1:25.000
-  Fasce di pertinenza fluviale (art.6 delle norme di piano)
-  Aree per realizzazione "casse di espansione" (art. 4 delle norme di piano)
-  Aree per realizzazione "impianto di fitodepurazione" (art. 4 delle norme di piano)
-  Interventi strutturali puntuali

