

# Piano stralcio per il bacino del torrente Samoggia aggiornamento 2007

## II - RISCHIO IDRAULICO E ASSETTO RETE IDROGRAFICA

### TAVOLA 2.0

Quadro d'unione tavole  
Scala 1:40.000

Il Presidente  
dell'Autorità di Bacino del Reno  
Prof. Marioluigi Bruschini





Il Progettista  
Dott.Ing. Lorenza Zamboni



Il Segretario Generale  
dell'Autorità di Bacino del Reno  
Dott. Ferruccio Melloni




Bologna, 23 aprile 2008




#### LEGENDA

(riferimento agli articoli delle norme di piano)

-  Asse del reticolo idrografico principale non zonizzato (art. 15)
-  Asse del reticolo idrografico secondario non zonizzato (art. 15)
-  Alveo attivo zonizzato (art. 15)
-  Aree ad alta probabilità di inondazione (art. 16)

-  P.F.M
  -  P.F.V
- Fasce di pertinenza fluviale (art. 18)
- (Il simbolo "P.F.M" indica le fasce di pertinenza fluviale generalmente localizzate in zone montane o pedecollinari, quello "P.F.V" indica le fasce di pertinenza fluviale generalmente localizzate in zone di pianura.

-  P.I.
  -  L.I.
  -  A.I.
- Aree per la realizzazione degli interventi strutturali (art. 17)
- (Il simbolo "P.I." indica le aree di potenziale localizzazione degli interventi, il simbolo "L.I." indica le aree di localizzazione interventi, il simbolo "A.I." indica le aree di intervento)

-  Confine comunale
-  Strade statali e provinciali
-  Autostrade

