

Piano stralcio per il bacino del torrente Samoggia aggiornamento 2007

II - RISCHIO IDRAULICO E ASSETTO RETE IDROGRAFICA

TAVOLA 2.27/m1

Zonizzazione dei corsi d'acqua collinari tra t. Samoggia e t. Lavino

Scala 1:5.000

Il Presidente
dell'Autorità di Bacino del Reno
Paola Gazzolo

Il Progettista
Doct. Ing. Lorenza Zamboni









Il Segretario Generale
dell'Autorità di Bacino del Reno
Arch. Paola Altobelli

Bologna, 7 novembre 2016

Variante 3 - nuova perimetrazione di Area di Intervento Ai/4 (art. 17) e Variante 4 - nuove Arce ad Alta Probabilità di Inondazione (art. 16).
Adottata dal Comitato Istituzionale dell'Autorità di Bacino del Reno con Delibera n. 2/2 del 26.05.2016

LEGENDA

(riferimento agli articoli delle norme di piano)

-  Asse del reticolo idrografico principale non zonizzato (art. 15)
-  Asse del reticolo idrografico secondario non zonizzato (art. 15)
-  Alveo attivo zonizzato (art. 15)
-  Aree ad alta probabilità di inondazione (art. 16)
-  Fasce di pertinenza fluviale (art. 18)
-  (Il simbolo "PF.M" indica le fasce di pertinenza fluviale generalmente localizzate in zone montane o postcollinari, quello "PF.V" indica le fasce di pertinenza fluviale generalmente localizzate in zone di pianura)
-  Aree per la realizzazione degli interventi strutturali (art. 17)
-  (Il simbolo "PI..." indica le aree di potenziale localizzazione degli interventi, il simbolo "LI..." indica le aree di localizzazione interventi, il simbolo "AI..." indica le aree di intervento)

La cartografia di base è derivata dalle carte tecniche regionali (C.T.R.) della Regione Emilia-Romagna in scala 1:5.000 (elementi 220071, 220072, 220073, 220074, 220111 e 220114).

