

AUTORITA' di BACINO del RENO

**Piano stralcio per il bacino del torrente Samoggia**  
*aggiornamento 2007*

**I- RISCHIO DA FRANA E ASSETTO DEI VERSANTI**

*Zonizzazione Aree a Rischio*

**SCHEDA N. 11**

*Località: Savigno*


*Comune: Savigno*


*Cartografia*


*scala 1:5.000*


*Bologna, 23 aprile 2008*


**Legenda**

- 

**Zona 1 area in dissesto ( artt.6-9-10)**  
L' area in dissesto comprende frane attive, frane antiche con evidenze di riattivazione, movimenti gravitativi superficiali diffusi, calanchi.
- 

**Zona 2 area di possibile evoluzione del dissesto ( artt.7-9-10)**  
L'area di possibile evoluzione del dissesto comprende i territori che possono essere interessati dall'estensione dell'area in dissesto.
- 

**Zona 3 area di possibile influenza del dissesto ( artt.7-10)**  
L' area di possibile influenza del dissesto comprende i territori che non incidono sulla dinamica del fenomeno franoso ma possono essere interessati dagli effetti dell'area in dissesto.
- 

**Zona 4 area da sottoporre a verifica ( artt.8-9-10)**  
L'area da sottoporre a verifica comprende i territori interessati da movimenti gravitativi il cui stato di attività e di pericolosità può essere definito solo attraverso specifiche indagini di monitoraggio.
- 

**Zona 5 area di influenza ( artt.9-10)**  
L'area di influenza comprende i territori all'interno dei quali gli effetti dell'interazione delle componenti fisiche ed antropiche influenzano la dinamica evolutiva dell'area in dissesto e/o possono compromettere la stabilità dei versanti non in dissesto

B  
A C..

**Riferimenti dei dissesti descritti nella scheda**

