











**LEGENDA**

-  Reticolo idrografico corsi d'acqua ad immissione naturale
-  Reticolo idrografico con argini di seconda categoria
-  Bacini imbriferi ad immissione naturale
-  Centri abitati
-  Confini comunali
-  Confini provinciali
-  Confine regionale
-  Strade
-  Autostrade
-  Ferrovie

 Regione Emilia-Romagna
  Regione Toscana

**AUTORITA' di BACINO del RENO**

**Piano stralcio per il bacino del torrente Senio**  
**Revisione Generale**

**II - RISCHIO IDRAULICO E ASSETTO RETE IDROGRAFICA**

**TAVOLA "A"**  
**SCHEMA SISTEMA IDROGRAFICO**

Scala 1:65.000

Il Presidente  
 dell'Autorità di Bacino del Reno  
 Prof. Marioluigi Bruschini

Il Progettista  
 Ing. Gabriele Strampelli

Il Segretario Generale  
 dell'Autorità di Bacino del Reno  
 Dott. Ferruccio Melloni