

Piano stralcio per il bacino del torrente Senio

Revisione Generale

II - RISCHIO IDRAULICO E ASSETTO RETE IDROGRAFICA

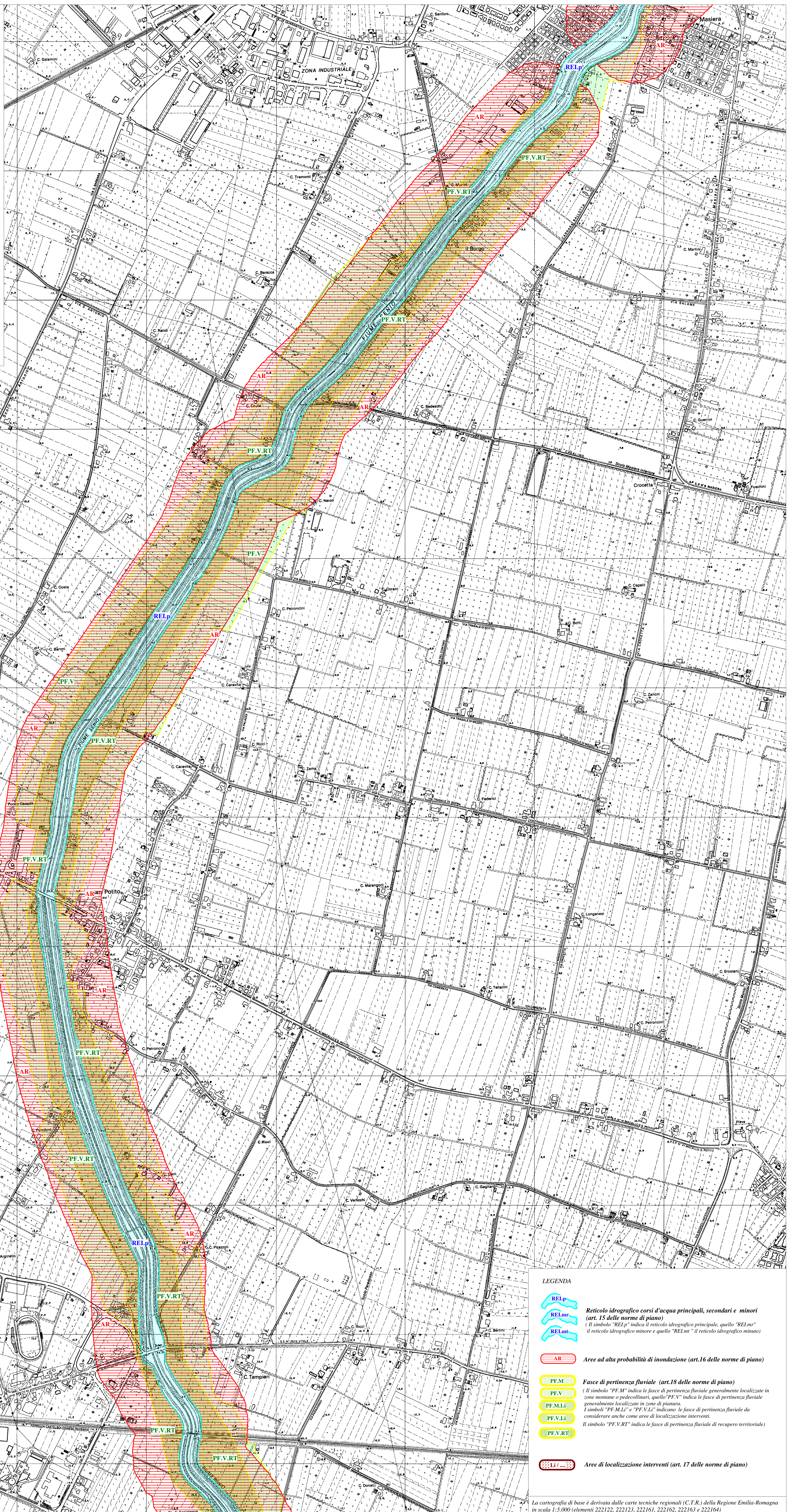
TAVOLA "RI.22"
 RETICOLO IDROGRAFICO
 AREE AD ALTA PROBABILITA' DI INONDAZIONE
 AREE PER REALIZZAZIONE INTERVENTI STRUTTURALI
 FASCE DI PERTINENZA FLUVIALE
 Scala 1:5.000

Il Presidente
 dell'Autorità di Bacino del Reno
 Prof. Mariolugi Bruschini









Il Progettista
 Ing. Gabriele Strampelli

Il Segretario Generale
 dell'Autorità di Bacino del Reno
 Dott. Ferruccio Melloni

Bologna, 17 dicembre 2009



LEGENDA

-  **REL.p**
 Reticolo idrografico corsi d'acqua principali, secondari e minori
 (art. 15 delle norme di piano)
 (Il simbolo "REL.p" indica il reticolo idrografico principale, quello "REL.mr" il reticolo idrografico minore e quello "REL.mi" il reticolo idrografico minimo)
-  **AR**
 Aree ad alta probabilità di inondazione (art.16 delle norme di piano)
-  **PF.M**
 Fasce di pertinenza fluviale (art.18 delle norme di piano)
 (Il simbolo "PF.M" indica le fasce di pertinenza fluviale generalmente localizzate in zone montane o pedecollinari, quello "PF.V" indica le fasce di pertinenza fluviale generalmente localizzate in zone di pianura. I simboli "PF.M.LI" e "PF.V.LI" indicano le fasce di pertinenza fluviale da considerare anche come aree di localizzazione interventi. Il simbolo "PF.V.RT" indica le fasce di pertinenza fluviale di recupero territoriale)
-  **PF.V**
-  **PF.MLI**
-  **PF.VLI**
-  **PF.VRT**
-  **LI.17**
 Aree di localizzazione interventi (art. 17 delle norme di piano)

La cartografia di base è derivata dalle carte tecniche regionali (C.T.R.) della Regione Emilia-Romagna in scala 1:5.000 (elementi 222122, 222123, 222161, 222162, 222163 e 222164)