

Piano stralcio per il bacino del torrente Senio
Revisione Generale

II - RISCHIO IDRAULICO E ASSETTO RETE IDROGRAFICA







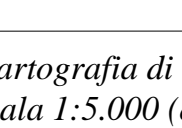

TAVOLA "RI.23"
 RETICOLO IDROGRAFICO
 AREE AD ALTA PROBABILITA' DI INONDAZIONE
 AREE PER REALIZZAZIONE INTERVENTI STRUTTURALI
 FASCE DI PERTINENZA FLUVIALE
 Scala 1:5.000

Il Presidente dell'Autorità di Bacino del Reno
 Prof. Marioluigi Bruschini

Il Progettista
 Ing. Gabriele Strampelli

Il Segretario Generale dell'Autorità di Bacino del Reno
 Dott. Ferruccio Melloni

LEGENDA

-  **RELp** Reticolo idrografico corsi d'acqua principali, secondari e minori (art. 15 delle norme di piano)
 (Il simbolo "RELp" indica il reticolo idrografico principale, quello "RELm" il reticolo idrografico minore e quello "RELm" il reticolo idrografico minuto)
-  **AR** Aree ad alta probabilità di inondazione (art.16 delle norme di piano)
-  **PF.M** Fasce di pertinenza fluviale (art.18 delle norme di piano)
 (Il simbolo "PF.M" indica le fasce di pertinenza fluviale generalmente localizzate in zone montane o pedicollinari, quello "PF.V" indica le fasce di pertinenza fluviale generalmente localizzate in zone di pianura. I simboli "PF.M.L" e "PF.V.L" indicano le fasce di pertinenza fluviale da considerare anche come aree di localizzazione interventi. Il simbolo "PF.V.RT" indica le fasce di pertinenza fluviale di recupero territoriale)
-  **PF.V**
-  **PF.M.L**
-  **PF.V.L**
-  **PF.V.RT**
-  **Intervention area** Aree di localizzazione interventi (art. 17 delle norme di piano)

La cartografia di base è derivata dalle carte tecniche regionali (C.T.R.) della Regione Emilia-Romagna in scala 1:5.000 (elementi 222121, 222122, 222123, 222124, 223093 e 223094)