

**Piano Stralcio
per l'Assetto Idrogeologico**

art. 1 c. 1 L. 03.08.98 n. 267 e s.m.i.

II - RISCHIO IDRAULICO E ASSETTO RETE IDROGRAFICA

II.4 - BACINO DEL TORRENTE SANTERNO

TAVOLA "A"
SCHEMA SISTEMA IDROGRAFICO

Scala 1:70.000










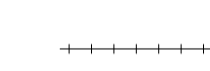
Il Presidente
dell'Autorità di Bacino del Reno
Prof. Marioluigi Bruschini

Il Progettista
Ing. Gabriele Strampelli

Il Segretario Generale
dell'Autorità di Bacino del Reno
Dot. Ferruccio Melloni

Bologna, 6 dicembre 2002

LEGENDA

-  Reticolo idrografico corsi d'acqua ad immissione naturale
-  Argini di seconda categoria
-  Bacini imbriferi ad immissione naturale
-  Centri abitati
-  Confini comunali
-  Confini provinciali
-  Confine di regione
-  Autostrade
-  Strade
-  Ferrovie

