

**Piano Stralcio
per l'Assetto Idrogeologico**

art. 1 c. 1 L. 03.08.98 n. 267 e s.m.i.

II - RISCHIO IDRAULICO E ASSETTO RETE IDROGRAFICA

II.3 - BACINO DEL TORRENTE SILLARO

TAVOLA "A"
SCHEMA SISTEMA IDROGRAFICO













Scala 1:50.000

Il Presidente
dell'Autorità di Bacino del Reno
Prof. Marioluigi Bruschini

Il Progettista
Ing. Gabriele Strampelli

Il Segretario Generale
dell'Autorità di Bacino del Reno
Dott. Ferruccio Melloni

Bologna, 6 dicembre 2002

-  Reticolo idrografico corsi d'acqua ad immissione naturale
-  Argini di seconda categoria
-  Reticolo idrografico corsi d'acqua ad immissione controllata
-  Bacini imbriferi ad immissione naturale
-  Bacini imbriferi ad immissione controllata
-  Centri abitati
-  Confini comunali
-  Confini provinciali
-  Confine di regione
-  Autostrade
-  Strade
-  Ferrovie

