

**Piano Stralcio
per l'Assetto Idrogeologico**
art. 1 c. 1 L. 03.08.98 n. 267 e s.m.i.

II - RISCHIO IDRAULICO E ASSETTO RETE IDROGRAFICA

II.1 - BACINO DEL FIUME RENO

TAVOLA 1,4

Reticolo idrografico, ambiti territoriali normati
Scala 1:25.000

**Il Presidente
dell'Autorità di Bacino del Reno**
Prof. Marioluigi Bruschini










Il Progettista
Dott. Ing. Lorenza Zamboni

**Il Segretario Generale
dell'Autorità di Bacino del Reno**
Dott. Ferruccio Melloni

Bologna, 6 dicembre 2002

Legenda

(riferimento agli articoli delle norme di piano)

-  **Reticolo idrografico principale (art. 15)**
-  **Reticolo idrografico secondario (art. 15)**
-  **Reticolo idrografico minore (art. 15)**
-  **Reticolo di bonifica (art. 15)**
-  **Bacino imbrifero di pianura e pedecollinare del fiume Reno (art. 20)**
-  **Ambito montano delle fasce di pertinenza fluviale, P.F.M (art. 18)**
-  **Ambito di pianura delle fasce di pertinenza fluviale, P.F.V (art. 18)**
-  **Confine comunale**
-  **Confine regionale**

La cartografia di base è derivata dalla carta tecnica regionale (C.T.R.) della Regione Emilia-Romagna in scala 1:25.000 (tavole 237NE, 237NO, 237SE, 237SO, 238SO e 238NO).

