

**Piano Stralcio
per l'Assetto Idrogeologico**
art. 1 c. 1 L. 03.08.98 n. 267 e s.m.i.

II - RISCHIO IDRAULICO E ASSETTO RETE IDROGRAFICA

II.1 - BACINO DEL FIUME RENO

TAVOLA 2.3

Zonizzazione Fiume Reno

Scala 1:5.000

Il Presidente
dell'Autorità di Bacino del Reno
Prof. Mariolugi Bruschini














Il Segretario Generale
dell'Autorità di Bacino del Reno
Dott. Ferruccio Melloni

Il Progettista
Dott. Ing. Lorenza Zamboni

Bologna, 6 dicembre 2002

LEGENDA

(riferimento agli articoli delle norme di piano)

-  Asse del reticolo idrografico principale non zonizzato (art. 15)
 -  Asse del reticolo idrografico secondario non zonizzato (art. 15)
 -  Alveo attivo zonizzato del reticolo idrografico principale e secondario (art. 15)
 -  Aree ad alta probabilità di inondazione (art. 16)
 -  PF.M
 -  PF.V
 -  PF.V.RU
 -  PF.MLI
 -  PF.V.Li
 -  PI/...
 -  LI/...
 -  AI/...
 -  Confine regionale
- (Il simbolo "PF.M" indica le fasce di pertinenza fluviale generalmente localizzate in zone montane o pedecollinari, quello "PF.V" indica le fasce di pertinenza fluviale generalmente localizzate in zone di pianura. Il simbolo "PF.V.RU" indica le fasce di pertinenza fluviale da considerare come aree di ristrutturazione urbana. I simboli "PF.MLI" e "PF.V.Li" indicano le fasce di pertinenza fluviale da considerare anche come aree di localizzazione interventi.)*
- Aree di potenziale localizzazione interventi per realizzazione "casse di espansione" (art. 17)*
- Aree di localizzazione interventi per realizzazione "casse espansione" (art. 17)*
- Aree di intervento per realizzazione "casse di espansione" (art. 17)*

La cartografia di base è derivata dalle carte tecniche regionali (C.T.R.) della Regione Toscana in scala 1:5.000 (sezioni 251110 e 251120).

