

**Piano Stralcio
per l'Assetto Idrogeologico**
art. 1 c. 1 L. 03.08.98 n. 267 e s.m.i.

II - RISCHIO IDRAULICO E ASSETTO RETE IDROGRAFICA

II.1 - BACINO DEL FIUME RENO

TAVOLA 2.55

Zonizzazione Rio Maggiore

Scala 1:5.000

Il Presidente
dell'Autorità di Bacino del Reno
Prof. Mariolugi Bruschini










Il Progettista
Dott.Ing. Lorenza Zamboni

Il Segretario Generale
dell'Autorità di Bacino del Reno
Dott. Ferruccio Melloni

Bologna, 6 dicembre 2002

LEGENDA

(riferimento agli articoli delle norme di piano)

-  **Asse del reticolo idrografico principale non zonizzato (art. 15)**
-  **Asse del reticolo idrografico secondario non zonizzato (art. 15)**
-  **Alveo attivo zonizzato del reticolo idrografico principale e secondario (art. 15)**
-  **Aree ad alta probabilità di inondazione (art. 16)**
-  **Fasce di pertinenza fluviale (art.18)**
(Il simbolo "P.F.M" indica le fasce di pertinenza fluviale generalmente localizzate in zone montane o pedicollinari, quello "P.F.V" indica le fasce di pertinenza fluviale generalmente localizzate in zone di pianura. Il simbolo "P.F.V.RU" indica le fasce di pertinenza fluviale da considerare come aree di ristrutturazione urbana. I simboli "P.F.M.Li" e "P.F.V.Li" indicano le fasce di pertinenza fluviale da considerare anche come aree di localizzazione interventi).
-  **Aree di potenziale localizzazione interventi per realizzazione "casse di espansione" (art. 17)**
-  **Aree di localizzazione interventi per realizzazione "casse espansione" (art. 17)**
-  **Aree di intervento per realizzazione "casse di espansione" (art. 17)**
-  **Confine regionale**

La cartografia di base è derivata dalle carte tecniche regionali (C.T.R.) della Regione Emilia-Romagna in scala 1:5.000 (elementi 251032, 251042, 251043, 251071, 251072, 251081, 251082, 251083 e 251084).

QUADRO A

QUADRO B

