

**Piano Stralcio  
per l'Assetto Idrogeologico**  
art. 1 c. 1 L. 03.08.98 n. 267 e s.m.i.

**II - RISCHIO IDRAULICO E ASSETTO RETE IDROGRAFICA**

**II.1 - BACINO DEL FIUME RENO**

**TAVOLA 2.66**

Zonizzazione Torrente Limentra di Sambuca

Scala 1:5.000

Il Presidente  
dell'Autorità di Bacino del Reno  
Prof. Mariolugi Bruschini

Il Segretario Generale  
dell'Autorità di Bacino del Reno  
Dott. Ferruccio Melloni

Il Progettista  
Dott. Ing. Lorenza Zamboni


Bologna, 6 dicembre 2002

**LEGENDA**


(riferimento agli articoli delle norme di piano)

 Asse del reticolo idrografico principale non zonizzato (art. 15)


 Asse del reticolo idrografico secondario non zonizzato (art. 15)


 Alveo attivo zonizzato del reticolo idrografico principale e secondario (art. 15)


 Aree ad alta probabilità di inondazione (art. 16)


 P.F.M. Fasce di pertinenza fluviale (art.18)

 P.F.V. (Il simbolo "P.F.M." indica le fasce di pertinenza fluviale generalmente localizzate in zone montane o pedicollinari, quello "P.F.V." indica le fasce di pertinenza fluviale generalmente localizzate in zone di pianura)


 P.F.V.R.U. Il simbolo "P.F.V.R.U." indica le fasce di pertinenza fluviale da considerare come aree di ristrutturazione urbana.

 P.F.M.Li. I simboli "P.F.M.Li" e "P.F.V.Li" indicano le fasce di pertinenza fluviale da considerare anche come aree di localizzazione interventi.

 P.F.V.Li.

 P.I. Aree di potenziale localizzazione interventi per realizzazione "casse di espansione" (art. 17)

 L.I. Aree di localizzazione interventi per realizzazione "casse espansione" (art. 17)

 A.I. Aree di intervento per realizzazione "casse di espansione" (art. 17)

 Confine regionale

La cartografia di base è derivata dalle carte tecniche regionali (C.T.R.) della Regione Toscana in scala 1:10.000 (sezione 251160).

