

**Piano Stralcio
per l'Assetto Idrogeologico**
art. 1 c. 1 L. 03.08.98 n. 267 e s.m.i.

II - RISCHIO IDRAULICO E ASSETTO RETE IDROGRAFICA

II.1 - BACINO DEL FIUME RENO

TAVOLA 2.73

Zonizzazione Torrente Gambellato

Scala 1:5.000

Il Presidente
dell'Autorità di Bacino del Reno
Prof. Mariolugi Bruschini














Il Segretario Generale
dell'Autorità di Bacino del Reno
Dott. Ferruccio Melloni

Il Progettista
Dott.Ing. Lorenza Zamboni

Bologna, 6 dicembre 2002

LEGENDA

(riferimento agli articoli delle norme di piano)

-  Asse del reticolo idrografico principale non zonizzato (art. 15)
 -  Asse del reticolo idrografico secondario non zonizzato (art. 15)
 -  Alveo attivo zonizzato del reticolo idrografico principale e secondario (art. 15)
 -  Aree ad alta probabilità di inondazione (art. 16)
 -  P.F.M.
 -  P.F.V.
 -  P.F.V.RU
 -  P.F.M.LI
 -  P.F.V.LI
 -  P/...
 -  L/...
 -  A/...
 -  Confine regionale
- Fasce di pertinenza fluviale (art.18)**
(Il simbolo "P.F.M" indica le fasce di pertinenza fluviale generalmente localizzate in zone montane o pedecollinari, quello "P.F.V" indica le fasce di pertinenza fluviale generalmente localizzate in zone di pianura.
Il simbolo "P.F.V.RU" indica le fasce di pertinenza fluviale da considerare come aree di ristrutturazione urbana.
I simboli "P.F.M.LI" e "P.F.V.LI" indicano le fasce di pertinenza fluviale da considerare anche come aree di localizzazione interventi).
- Aree di potenziale localizzazione interventi per realizzazione "casce di espansione" (art. 17)**
Aree di localizzazione interventi per realizzazione "casce espansione" (art. 17)
Aree di intervento per realizzazione "casce di espansione" (art. 17)

La cartografia di base è derivata dalle carte tecniche regionali (C.T.R.) della Regione Toscana in scala 1:10.000 (sezioni 252070 e 252110).

