

**Piano Stralcio
per l'Assetto Idrogeologico**
art. 1 c. 1 L. 03.08.98 n. 267 e s.m.i.

II - RISCHIO IDRAULICO E ASSETTO RETE IDROGRAFICA

II.1 - BACINO DEL FIUME RENO

TAVOLA 2.76

Zonizzazione Torrente Limentrella

Scala 1:5.000

Il Presidente
dell'Autorità di Bacino del Reno
Prof. Mariolugi Bruschini

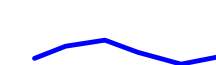












Il Segretario Generale
dell'Autorità di Bacino del Reno
Dott. Ferruccio Melloni

Il Progettista
Dott. Ing. Lorenza Zamboni

Bologna, 6 dicembre 2002

LEGENDA

(riferimento agli articoli delle norme di piano)

-  Asse del reticolo idrografico principale non zonizzato (art. 15)
-  Asse del reticolo idrografico secondario non zonizzato (art. 15)
-  Alveo attivo zonizzato del reticolo idrografico principale e secondario (art. 15)
-  Aree ad alta probabilità di inondazione (art. 16)
-  **PFM** Fasce di pertinenza fluviale (art.18)
-  **PFV** (Il simbolo "PFM" indica le fasce di pertinenza fluviale generalmente localizzate in zone montane o pedicollinari, quello "PFV" indica le fasce di pertinenza fluviale generalmente localizzate in zone di pianura.)
-  **PFV.RU** (Il simbolo "PFV.RU" indica le fasce di pertinenza fluviale da considerare come aree di ristrutturazione urbana.)
-  **PFM.LI** (I simboli "PFM.LI" e "PFV.LI" indicano le fasce di pertinenza fluviale da considerare anche come aree di localizzazione interventi.)
-  **PFV.LI**
-  **PI...** Aree di potenziale localizzazione interventi per realizzazione "casse di espansione" (art. 17)
-  **LI...** Aree di localizzazione interventi per realizzazione "casse espansione" (art. 17)
-  **AI...** Aree di intervento per realizzazione "casse di espansione" (art. 17)
-  Confine regionale

La cartografia di base è derivata dalle carte tecniche regionali (C.T.R.) della Regione Toscana in scala 1:10.000 (sezioni 251120 e 252090).

