

**Piano Stralcio  
per l'Assetto Idrogeologico**  
*art. 1 c. 1 L. 03.08.98 n. 267 e s.m.i.*

**II - RISCHIO IDRAULICO E ASSETTO RETE IDROGRAFICA**

**II.1 - BACINO DEL FIUME RENO**

**TAVOLA 2.78**

Zonizzazione Torrente Vezzano

Scala 1:5.000

Il Presidente  
dell'Autorità di Bacino del Reno  
Prof. Mariolugi Bruschini

Il Progettista  
Dott. Ing. Lorenza Zamboni

Il Segretario Generale  
dell'Autorità di Bacino del Reno  
Dott. Ferruccio Melloni


Bologna, 6 dicembre 2002

**LEGENDA**

(riferimento agli articoli delle norme di piano)


 **Asse del reticolo idrografico principale non zonizzato (art. 15)**


 **Asse del reticolo idrografico secondario non zonizzato (art. 15)**


 **Alveo attivo zonizzato del reticolo idrografico principale e secondario (art. 15)**

 **Aree ad alta probabilità di inondazione (art. 16)**


 **Fasce di pertinenza fluviale (art.18)**

 **PF.V**  
Il simbolo "PF.V" indica le fasce di pertinenza fluviale generalmente localizzate in zone montane o pedecollinari, quello "PF.V" indica le fasce di pertinenza fluviale generalmente localizzate in zone di pianura.


 **PF.V.RU**  
Il simbolo "PF.V.RU" indica le fasce di pertinenza fluviale da considerare come aree di ristrutturazione urbana.

 **PF.M.LI**  
I simboli "PF.M.LI" e "PF.V.LI" indicano le fasce di pertinenza fluviale da considerare anche come aree di localizzazione interventi).

 **PF.V.LI**

 **PI/...**  
**Aree di potenziale localizzazione interventi per realizzazione "casse di espansione" (art. 17)**

 **LI/...**  
**Aree di localizzazione interventi per realizzazione "casse espansione" (art. 17)**

 **MI/...**  
**Aree di intervento per realizzazione "casse di espansione" (art. 17)**

 **Confine regionale**

La cartografia di base è derivata dalle carte tecniche regionali (C.T.R.) della Regione Emilia-Romagna in scala 1:5.000 (elementi 237141, 237142, 237143, 237144, 237153 e 237154).

