

**Piano Stralcio
per l'Assetto Idrogeologico**
art. 1 c. 1 L. 03.08.98 n. 267 e s.m.i.

II - RISCHIO IDRAULICO E ASSETTO RETE IDROGRAFICA

II.1 - BACINO DEL FIUME RENO

TAVOLA 2.79

Zonizzazione Torrente Aneva

Scala 1:5.000

Il Presidente
dell'Autorità di Bacino del Reno
Prof. Mariolugi Bruschini

Il Segretario Generale
dell'Autorità di Bacino del Reno
Dott. Ferruccio Melloni

Il Progettista
Dott. Ing. Lorenza Zamboni


Bologna, 6 dicembre 2002

LEGENDA


(riferimento agli articoli delle norme di piano)

 **Asse del reticolo idrografico principale non zonizzato (art. 15)**

 **Asse del reticolo idrografico secondario non zonizzato (art. 15)**

 **Alveo attivo zonizzato del reticolo idrografico principale e secondario (art. 15)**

 **Aree ad alta probabilità di inondazione (art. 16)**

 **Fasce di pertinenza fluviale (art.18)**

(Il simbolo "PF.M" indica le fasce di pertinenza fluviale generalmente localizzate in zone montane o pedicollinari, quello "PF.L" indica le fasce di pertinenza fluviale generalmente localizzate in zone di pianura.


 **PF.V.RU**

Il simbolo "PF.V.RU" indica le fasce di pertinenza fluviale da considerare come aree di ristrutturazione urbana.


 **PF.M.LI**

I simboli "PF.M.LI" e "PF.V.LI" indicano le fasce di pertinenza fluviale da considerare anche come aree di localizzazione interventi.

 **PF.V.LI**

 **Pi / ...**
Aree di potenziale localizzazione interventi per realizzazione "casse di espansione" (art. 17)

 **Li / ...**
Aree di localizzazione interventi per realizzazione "casse espansione" (art. 17)

 **Ai / ...**
Aree di intervento per realizzazione "casse di espansione" (art. 17)

 **Confine regionale**

La cartografia di base è derivata dalle carte tecniche regionali (C.T.R.) della Regione Emilia-Romagna in scala 1:5.000 (elementi 236122, 236123, 236161, 236164, 237093 e 237134).

