

Piano Stralcio per l'Assetto Idrogeologico

art.1 c.1 L.3.08.98 n.267 e s.m.i.

II - RISCHIO IDRAULICO E ASSETTO RETE IDROGRAFICA

II.2 - BACINO DEL FIUME RENO

ALLEGATO: TAVOLA "B.6"
"Aree passibili di inondazione e sezioni trasversali di riferimento"

Scala 1:25.000






Il Presidente dell'Autorità di Bacino del Reno
Prof. Marioluigi Bruschini

Il Progettista
Dott. Ing. Lorenza Zamboni

Il Segretario Generale dell'Autorità di Bacino del Reno
Dott. Ferruccio Melloni

Bologna, 6 dicembre 2002

LEGENDA

-  Alveo attivo zonizzato
-  Aree ad alta probabilità di inondazione relativamente a piene con tempo di ritorno 30 anni (25 anni in pianura)
-  Linea di esondazione per piene con tempo di ritorno 200 anni (100 anni a valle della Chiusa di Casalecchio)
-  Indicazione dei tratti passibili di sormonto arginale per piene con tempo di ritorno 100 anni
-  Sezioni trasversali utilizzate per lo studio idraulico

La cartografia di base è derivata dalle carte tecniche regionali (C.T.R.) della Regione Emilia-Romagna in scala 1:25.000 (tavole 204SE, 205SO, 205SE, 222NE, 223NO e 223NE)

