

**Piano Stralcio
per l'Assetto Idrogeologico**

art.1 c.1 L.3.08.98 n.267 e s.m.i.

II - RISCHIO IDRAULICO E ASSETTO RETE IDROGRAFICA

II.2 - BACINO DEL FIUME RENO

**TAVOLA "A"
LOCALIZZAZIONE DELLE SITUAZIONI
A RISCHIO ELEVATO E MOLTO ELEVATO**
Scala 1:200.000 per la corografia e 1:25000 per i quadri












Il Presidente
dell'Autorità di Bacino del Reno
Prof. Mariolugi Bruschini

Il Progettista
Dott. Ing. Lorenza Zamboni

Il Segretario Generale
dell'Autorità di Bacino del Reno
Dott. Ferruccio Melloni

Bologna, 6 dicembre 2002

LEGENDA

-  Localizzazione delle situazioni a rischio elevato o molto elevato
-  Alveo attivo zonizzato
-  Aree ad alta probabilità di inondazione
-  Pertinenza fluviale
-  Area di localizzazione interventi
-  Confini comunali
-  Confini regionali
-  Autostrade
-  Strada statale n. 9 "Emilia"
-  Ferrovie
-  Capoluoghi

La cartografia di base è derivata dalle carte tecniche regionali (C.T.R.) della Regione Emilia-Romagna in scala 1:25.000 (tavole 202SE, 203NO, 203NE, 237NO, 237SO e 237NE)

