

**Piano Stralcio  
per l'Assetto Idrogeologico**  
art. 1 c. 1 L. 03.08.98 n. 267 e s.m.i.

**II - RISCHIO IDRAULICO E ASSETTO RETE IDROGRAFICA**

**II.1 - BACINO DEL FIUME RENO**

**TAVOLA 2.18 / m2**

Zonizzazione Fiume Reno  
Scala 1:5.000

Il Presidente  
dell'Autorità di Bacino del Reno  
Prof. Mariolungi Bruschini

Il Segretario Generale  
dell'Autorità di Bacino del Reno  
Dot. Ferruccio Melloni

Il Progettista  
Dott.Ing. Lorenza Zamboni

Bologna, 17 dicembre 2009


Piano stralcio approvato, per il territorio di competenza, dalla Giunta della Regione Emilia-Romagna con deliberazione n. 367 del 7 Aprile 2003, pubblicata nel BUR della Regione Emilia-Romagna n. 70 del 14 Maggio 2003.  
Piano stralcio approvato, per il territorio di competenza, dal Consiglio della Regione Toscana con deliberazione n. 114 del 21 Settembre 2004, pubblicata nel BUR della Regione Toscana n. 43 del 27 Ottobre 2004.  
Modifica dell'area di localizzazione interventi ai sensi dell'art. 17 comma 6:  
- adozione del Comitato Istituzionale con deliberazione n. 2... del 17 Dicembre 2009.

**LEGENDA**

(riferimento agli articoli delle norme di piano)

 Asse del reticolo idrografico principale non zonizzato (art. 15)

 Asse del reticolo idrografico secondario non zonizzato (art. 15)

 Alveo attivo zonizzato del reticolo idrografico principale e secondario (art. 15)

 Aree ad alta probabilità di inondazione (art. 16)


 PF.M

Fasce di pertinenza fluviale (art.18)

Il simbolo "PF.M" indica le fasce di pertinenza fluviale generalmente localizzate in zone montane o pedecollinari, quello "PF.V" indica le fasce di pertinenza fluviale generalmente localizzate in zone di pianura.

Il simbolo "PF.V.RU" indica le fasce di pertinenza fluviale da considerare come aree di ristrutturazione urbana.


I simboli "PE.MLI" e "PF.VLI" indicano le fasce di pertinenza fluviale da considerare anche come aree di localizzazione interventi.

 PI / ...

Aree di potenziale localizzazione interventi per realizzazione "casse di espansione" (art. 17)

 LI / ...

Aree di localizzazione interventi per realizzazione "casse espansione" (art. 17)

 AI / ...

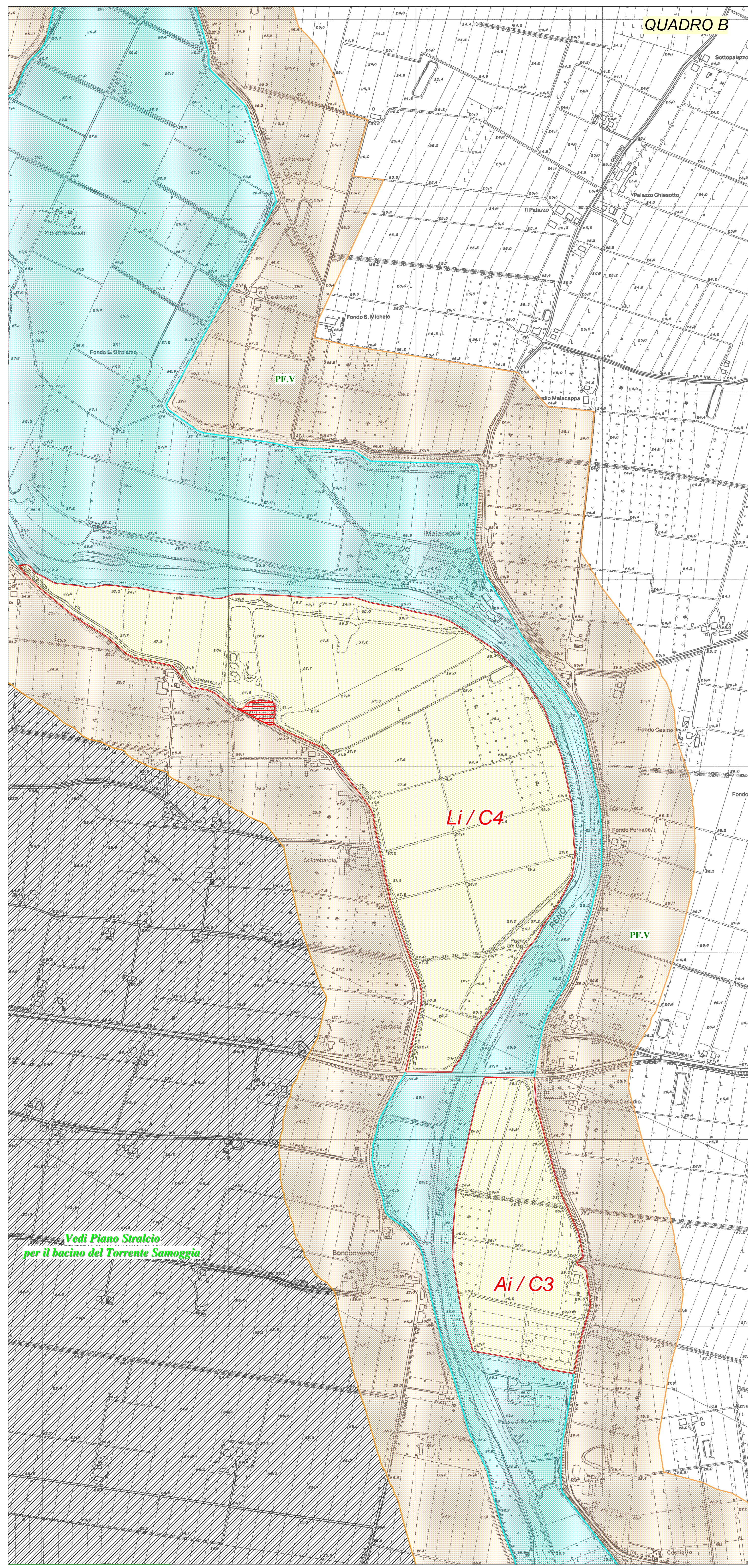
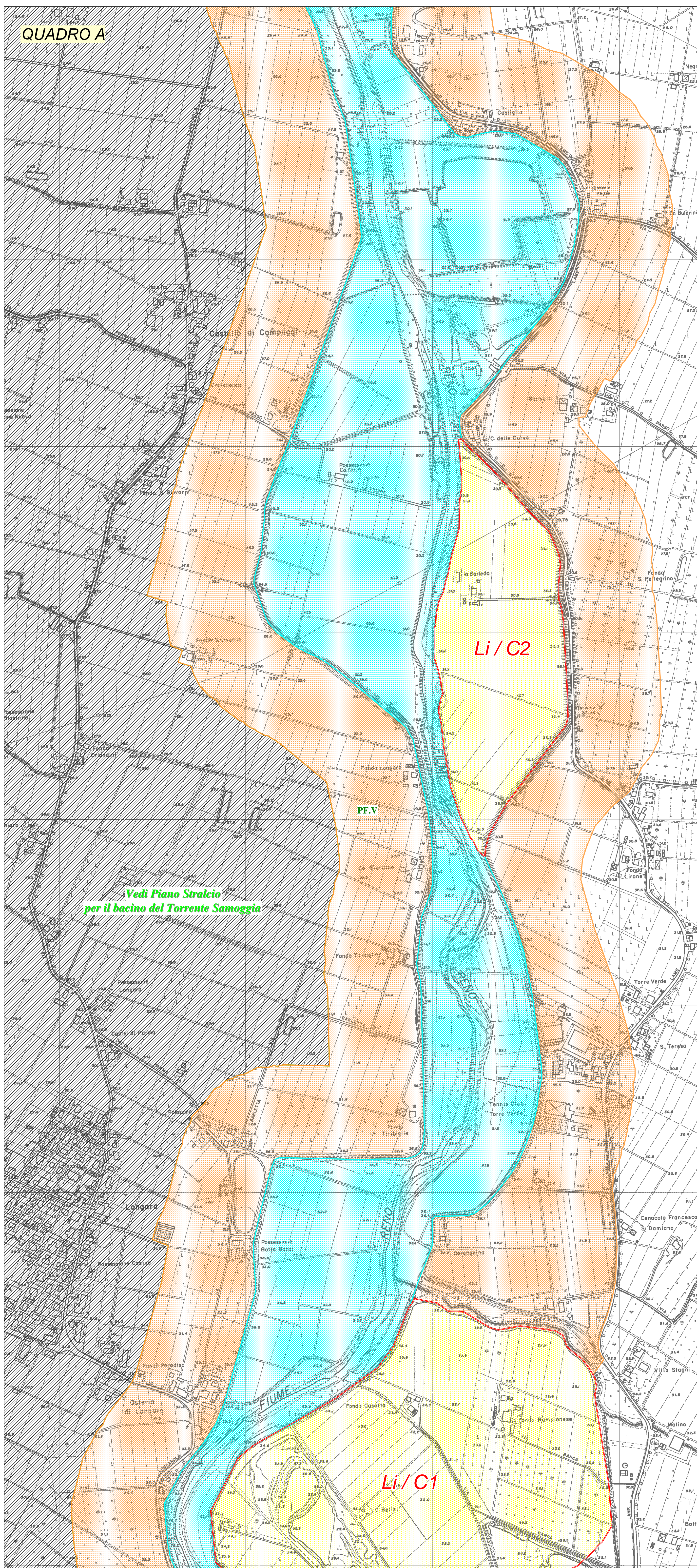
Aree di intervento per realizzazione "casse di espansione" (art. 17)

 Confine regionale

La cartografia di base è derivata dalle carte tecniche regionali (C.T.R.) della Regione Emilia-Romagna in scala 1:5.000 (elementi 202161, 202162, 220041 e 220042).

**QUADRO A**

**QUADRO B**



Vedi Piano Stralcio  
per il bacino del Torrente Samoggia

Vedi Piano Stralcio  
per il bacino del Torrente Samoggia