

**Piano Stralcio  
per l'Assetto Idrogeologico**  
art. 1 c. 1 L. 03.08.98 n. 267 e s.m.i.

**II - RISCHIO IDRAULICO E ASSETTO RETE IDROGRAFICA**  
**II.1 - BACINO DEL FIUME RENO**

Modifica delle fasce di pertinenza fluviale  
in Comune di Sant'Agostino località capoluogo

**TAVOLA 2.25 / m1**

Zonizzazione Fiume Reno

Scala 1:5.000

La Presidente  
dell'Autorità di Bacino del Reno  
Paola Gazzolo














Il Progettista  
Dot.Ing. Lorenza Zamboni

Il Segretario Generale  
dell'Autorità di Bacino del Reno

Bologna, 1 agosto 2013

**LEGENDA**

(riferimento agli articoli delle norme di piano)

-  Asse del reticolo idrografico principale non zonizzato (art. 15)
-  Asse del reticolo idrografico secondario non zonizzato (art. 15)
-  Alveo attivo zonizzato del reticolo idrografico principale e secondario (art. 15)
-  Aree ad alta probabilità di inondazione (art. 16)
-  **PF.M** Fasce di pertinenza fluviale (art.18)
-  **PF.V** (Il simbolo "PF.M" indica le fasce di pertinenza fluviale generalmente localizzate in zone montane o pedecollinari, quello "PF.V" indica le fasce di pertinenza fluviale generalmente localizzate in zone di pianura.
-  **PF.V.RU** Il simbolo "PF.V.RU" indica le fasce di pertinenza fluviale da considerare come aree di ristrutturazione urbana.
-  **PF.M.LI** I simboli "PF.M.LI" e "PF.V.LI" indicano le fasce di pertinenza fluviale da considerare anche come aree di localizzazione interventi.
-  **PF.V.LI**
-  **PI/...** Aree di potenziale localizzazione interventi per realizzazione "casse di espansione" (art. 17)
-  **LI/...** Aree di localizzazione interventi per realizzazione "casse espansione" (art. 17)
-  **AI/...** Aree di intervento per realizzazione "casse di espansione" (art. 17)
-  Confine regionale

La cartografia di base è derivata dalle carte tecniche regionali (C.T.R.) della Regione Emilia-Romagna in scala 1:5.000 (elementi 203011, 203012, 203013, 203014, 203023 e 203024).

