

**Piano Stralcio  
per l'Assetto Idrogeologico**

*art.1 c.1 L.3.08.98 n.267 e s.m.i.*

**I - RISCHIO DA FRANA E ASSETTO DEI VERSANTI**

*Zonizzazione Aree a Rischio*

**SCHEDA N.141**

*Località: Cà Gabrielli  
- Mogne*


*Comune: Camugnano*

*Cartografia*

*scala 1:5.000*


*Bologna, 6 dicembre 2002*

**Legenda**



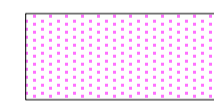
**Zona 1 area in dissesto (artt.6-9-10)**

L'area in dissesto comprende frane attive, frane antiche con evidenze di riattivazione, movimenti gravitativi superficiali diffusi, calanchi.




**Zona 2 area di possibile evoluzione del dissesto (artt.7-9-10)**

L'area di possibile evoluzione del dissesto comprende i territori che possono essere interessati dall'estensione dell'area in dissesto.



**Zona 4 area da sottoporre a verifica (artt.8-9-10)**

L'area da sottoporre a verifica comprende i territori interessati da movimenti gravitativi il cui stato di attività e di pericolosità può essere definito solo attraverso specifiche indagini di monitoraggio.



**Zona 5 area di influenza (artt.9-10)**

L'area di influenza comprende i territori all'interno dei quali gli effetti dell'interazione delle componenti fisiche ed antropiche influenzano la dinamica evolutiva dell'area in dissesto e/o possono compromettere la stabilità dei versanti non in dissesto

B  
A C..

**Riferimenti dei dissesti descritti nella scheda**

