

AUTORITA' di BACINO del RENO

**Piano Stralcio
per l'Assetto Idrogeologico**

art.1 c.1 L.3.08.98 n.267 e s.m.i.

Modifica agli ambiti territoriali di applicazione dell'art.5 del vigente Piano stralcio assetto idrogeologico

I- RISCHIO DA FRANA E ASSETTO DEI VERSANTI

Zonizzazione Aree a Rischio

SCHEDA N.89 / M1

**Località: Monghidoro
- Cà dei Marchi**

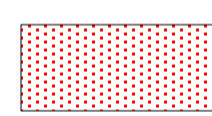
Comune: Monghidoro

Cartografia

scala 1:5.000

Bologna, 23 febbraio 2006

Legenda




Zona 1 area in dissesto (artt.6-9-10)

L'area in dissesto comprende frane attive, frane antiche con evidenze di riattivazione, movimenti gravitativi superficiali diffusi, calanchi.




Zona 2 area di possibile evoluzione del dissesto (artt.7-9-10)

L'area di possibile evoluzione del dissesto comprende i territori che possono essere interessati dall'estensione dell'area in dissesto.



Zona 3 area di possibile influenza del dissesto (artt.7-10)

L'area di possibile influenza del dissesto comprende i territori che non incidono sulla dinamica del fenomeno franoso ma possono essere interessati dagli effetti dell'area in dissesto.



Zona 4 area da sottoporre a verifica (artt.8-9-10)

L'area da sottoporre a verifica comprende i territori interessati da movimenti gravitativi il cui stato di attività e di pericolosità può essere definito solo attraverso specifiche indagini di monitoraggio.



Zona 5 area di influenza (artt.9-10)

L'area di influenza comprende i territori all'interno dei quali gli effetti dell'interazione delle componenti fisiche ed antropiche influenzano la dinamica evolutiva dell'area in dissesto e/o possono compromettere la stabilità dei versanti non in dissesto

B
A C..

Riferimenti dei dissesti descritti nella scheda

