

# Piano Stralcio per l'Assetto Idrogeologico

art.1 c.1 L.3.08.98 n.267 e s.m.i.

## I- RISCHIO DA FRANA E ASSETTO DEI VERSANTI

### Zonizzazione Aree a Rischio

**SCHEDA N.99**

**Località: Valsalva**


**Comune: Castel del Rio**

**Cartografia**

**scala 1:5.000**


**Bologna, 6 dicembre 2002**

### Legenda



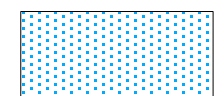
**Zona 1 area in dissesto (artt.6-9-10)**

L' area in dissesto comprende frane attive, frane antiche con evidenze di riattivazione, movimenti gravitativi superficiali diffusi, calanchi.




**Zona 2 area di possibile evoluzione del dissesto (artt.7-9-10)**

L'area di possibile evoluzione del dissesto comprende i territori che possono essere interessati dall'estensione dell'area in dissesto.



**Zona 3 area di possibile influenza del dissesto (artt.7-10)**

L' area di possibile influenza del dissesto comprende i territori che non incidono sulla dinamica del fenomeno franoso ma possono essere interessati dagli effetti dell'area in dissesto.



**Zona 5 area di influenza (artt.9-10)**

L'area di influenza comprende i territori all'interno dei quali gli effetti dell'interazione delle componenti fisiche ed antropiche influenzano la dinamica evolutiva dell'area in dissesto e/o possono compromettere la stabilità dei versanti non in dissesto

B  
A C..

**Riferimenti dei dissesti descritti nella scheda**

Cartografia di base derivata dalla C.T.R. Regione Emilia-Romagna Elementi n.253021, 253034.

