

AUTORITA' di BACINO del RENO

**Piano Stralcio
per l'Assetto Idrogeologico**

art.1 c.1 L.3.08.98 n.267 e s.m.i.

I - RISCHIO DA FRANA E ASSETTO DEI VERSANTI

*Zonizzazione Carta delle Attitudini
alle Trasformazioni Edilizio-Urbanistiche*

SCHEDA N. A13

Località: Quaderna


Comune: Grizzana Morandi

Cartografia

scala 1:5.000


Bologna,

Legenda



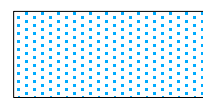
Zona 1 area in dissesto (artt.6-9-10)

L'area in dissesto comprende frane attive, frane antiche con evidenze di riattivazione, movimenti gravitativi superficiali diffusi, calanchi.




Zona 2 area di possibile evoluzione del dissesto (artt.7-9-10)

L'area di possibile evoluzione del dissesto comprende i territori che possono essere interessati dall'estensione dell'area in dissesto.



Zona 3 area di possibile influenza del dissesto (artt.7-10)

L'area di possibile influenza del dissesto comprende i territori che non incidono sulla dinamica del fenomeno franoso ma possono essere interessati dagli effetti dell'area in dissesto.



Zona 4 area da sottoporre a verifica (artt.8-9-10)

L'area da sottoporre a verifica comprende i territori interessati da movimenti gravitativi il cui stato di attività e di pericolosità può essere definito solo attraverso specifiche indagini di monitoraggio.

Cartografia di base derivata dalla C.T.R. Regione Emilia-Romagna Elementi n.237101 - 237104.

