

AUTORITA' di BACINO del RENO

# Piano Stralcio per l'Assetto Idrogeologico

art.1 c.1 L.3.08.98 n.267 e s.m.i.

## I - RISCHIO DA FRANA E ASSETTO DEI VERSANTI

Zonizzazione Carta delle Attitudini  
alle Trasformazioni Edilizio-Urbanistiche

SCHEDA N. A7

Località: Cozzo - Carigheto

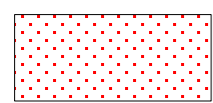
Comune: Monzuno

Cartografia

scala 1:5.000


Bologna,

### Legenda




**Zona 1** area in disseto (artt.6-9-10)

L' area in disseto comprende frane attive, frane antiche con evidenze di riattivazione, movimenti gravitativi superficiali diffusi, calanchi.



**Zona 2** area di possibile evoluzione del disseto (artt.7-9-10)

L'area di possibile evoluzione del disseto comprende i territori che possono essere interessati dall'estensione dell'area in disseto.




**Zona 3** area di possibile influenza del disseto (artt.7-10)

L' area di possibile influenza del disseto comprende i territori che non incidono sulla dinamica del fenomeno franoso ma possono essere interessati dagli effetti dell'area in disseto.



**Zona 4** area da sottoporre a verifica (artt.8-9-10)

L'area da sottoporre a verifica comprende i territori interessati da movimenti gravitativi il cui stato di attività e di pericolosità può essere definito solo attraverso specifiche indagini di monitoraggio.



**Zona 5** area di influenza (artt.9-10)

L'area di influenza comprende i territori all'interno dei quali gli effetti dell'interazione delle componenti fisiche ed antropiche influenzano la dinamica evolutiva dell'area in disseto e/o possono compromettere la stabilità dei versanti non in disseto

B  
A C..

Riferimenti dei dissesti descritti nella scheda

