

**AUTORITA' di BACINO del RENO**

**Piano Stralcio  
per l'Assetto Idrogeologico**

*art.1 c.1 L.3.08.98 n.267 e s.m.i.*

**I - RISCHIO DA FRANA E ASSETTO DEI VERSANTI**

*Modifica agli ambiti territoriali di applicazione dell'art.5 del vigente  
Piano stralcio assetto idrogeologico*

***Relazione***


modifica scheda 71 m2  
Zonizzazione Aree a Rischio

*Località: Vergato*

*Comune: Vergato*

**La Presidente  
dell'Autorità di Bacino del Reno**

*Paola Gazzolo*



**Il Progettista**

*Dott. Geol. Marcello Nolè*



**Il Segretario Generale  
dell'Autorità di Bacino del Reno**

*Arch. Paola Altobelli*



***Bologna, 7 novembre 2016***

**Modifica della Zonizzazione Aree a Rischio - Scheda n. 71m1 "Vergato", ai sensi dell'art. 5 c. 6 delle norme del Piano Stralcio per l'Assetto Idrogeologico - PSAI. - Comune di Vergato**

La proposta di modifica in oggetto è stata trasmessa tramite posta ordinaria, in data 19 febbraio 2016, dal Comune competente per territorio e acquisita agli atti con Prot. n. 202 del 26/02/2016.

La medesima proposta di modifica riguarda la zona 1 (area in dissesto C – loc. Cà d'Ambroso) e la relativa zona 3 (area di possibile influenza del dissesto) e prevede la riclassificazione di ambedue le zone come zona 5 (area di possibile influenza sul dissesto). La richiesta è funzionale all'inserimento di un'area edificabile negli strumenti della pianificazione urbanistica del Comune di Vergato.

Per supportare la richiesta di modifica, oltre ai rilievi geomorfologici di campagna, è stata eseguita una perforazione a carotaggio continuo strumentata con inclinometro.

Il monitoraggio inclinometrico, protratto per circa 20 mesi dal novembre 2013 al luglio 2015, ha evidenziato l'assenza di movimenti significativi, a parte quelli lievissimi della coltre superficiale, aventi spessore inferiore al metro e pertanto si può ritenere che l'area dove è stato installato lo strumento sia stabile, considerata anche la morfologia locale.

Il sopralluogo, effettuato in data 10 febbraio 2016 insieme al dott. Daniele Magagni, funzionario della Città Metropolitana di Bologna, ha confermato la situazione prospettata dal monitoraggio.

Tuttavia, considerato che:

- nella relazione tecnica trasmessa si attribuisce la presenza dell'area in dissesto nella zonizzazione vigente ad un movimento molto superficiale causato da una rottura dell'acquedotto che corre lungo la strada, movimento successivamente stabilizzato con un drenaggio sotterraneo,
- non è possibile valutare l'efficienza attuale del drenaggio,
- l'impluvio a monte degli edifici dove converge il drenaggio non risulta possedere una adeguata rete di scolo delle acque,

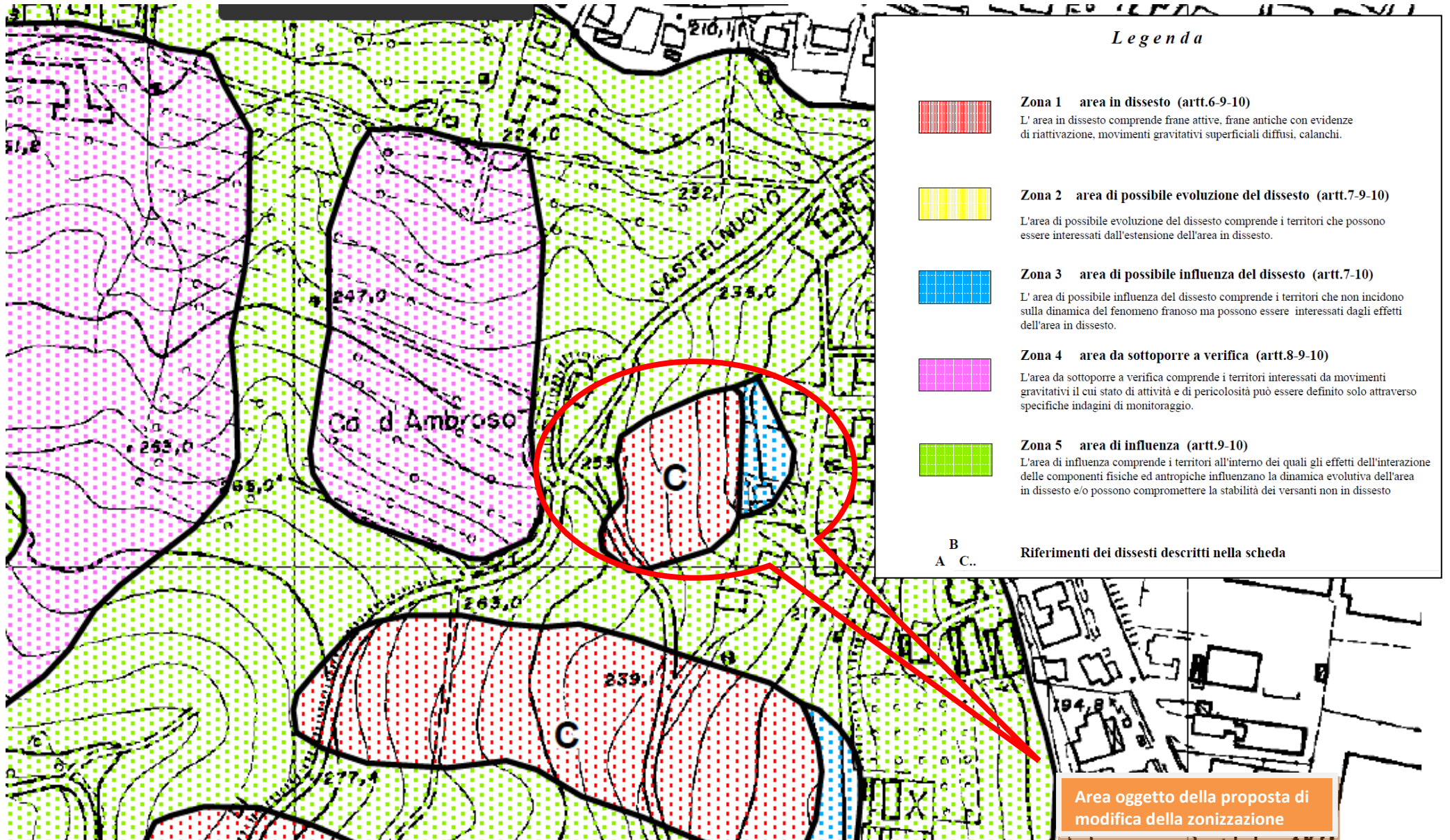
la modifica proposta come Punto 4 OdG nella seduta di Comitato Tecnico del 20 maggio 2016 è stata parzialmente approvata, definendo un'area da sottoporre a verifica, delimitata sulla base dell'area interessata dagli interventi di consolidamento, come rappresentata nell'ultima figura.

In fase di osservazioni alla Variante è pervenuta una nota da parte del proprietario del terreno interessato dalla Variante stessa, sig. Cristian Bruni. Tale nota, acquisita agli atti con prot. n. 889 del 9 agosto 2016, faceva notare che l'inclinometro, sulla base dei cui dati era stata avviata la procedura di variante, non era stato correttamente ubicato sulla Carta Tecnica Regionale, pertanto l'area da sottoporre a verifica risultava più ampia del dovuto nella zonizzazione come adottata con delibera 2/4 del 26/05/2016 dal Comitato Istituzionale dell'Autorità di Bacino. Nella stessa nota veniva quindi riportata una cartografia indicante una proposta di riduzione dell'area da sottoporre a verifica (v. figura allegata).

Questa osservazione era stata quindi sottoposta al giudizio del Comitato Tecnico dell'Autorità di Bacino nella seduta del 14/09/2016, con esito positivo in merito alla richiesta di riduzione dell'area da sottoporre a verifica, riconoscendo l'errore di posizionamento dell'inclinometro sulla CTR.

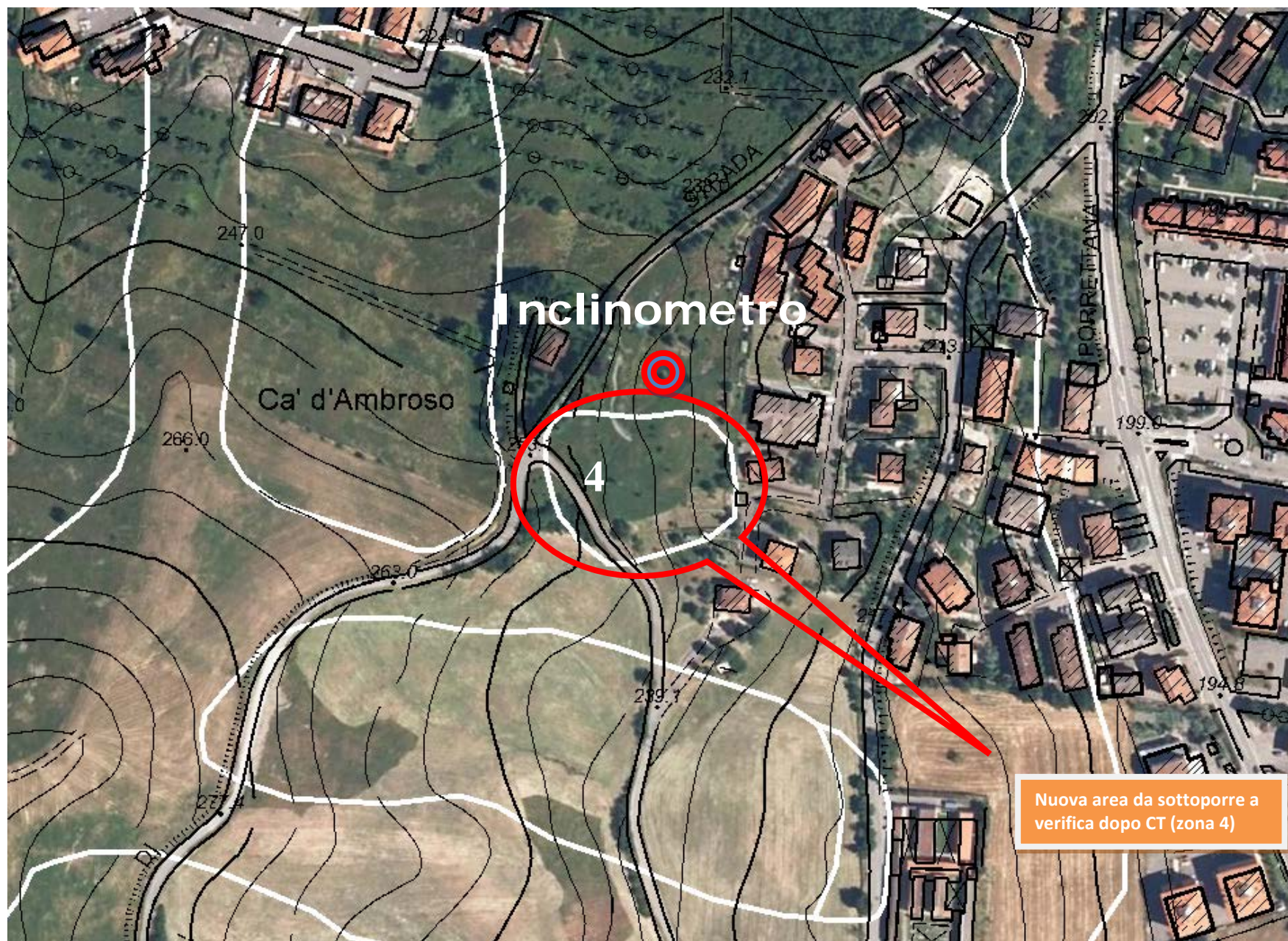
Successivamente, tuttavia, con nota pervenuta in data 27/10/2016 e acquisita agli atti con prot. n. 1198, il medesimo Cristian Bruni, ha chiesto il ritiro dell'osservazione precedentemente inviata.

Per quanto sopra detto si propone al Comitato Istituzionale per l'adozione definitiva la perimetrazione e zonizzazione senza variazioni rispetto a quanto già adottato con delibera 2/4 del 26/05/2016.



Stralcio della zonizzazione vigente della Scheda n. 71m1 – Vergato







Riduzione dell'area da sottoporre a verifica (linea gialla) come proposta nell'osservazione del sig. Cristian Bruni, approvata dal CT nella seduta del 14/09/2016 e poi ritirata dallo stesso osservante.

