



**PIANO STRALCIO PER IL RISCHIO
IDROGEOLOGICO**

Legge 18 Maggio 1989 n.183
Legge 11 Dicembre 2000 n. 365

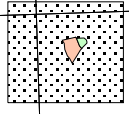
**PERIMETRAZIONE
AREE A RISCHIO DI FRANA**
(Art. 13 comma 3)

Legenda

-  zona 1
-  zona 2

Località: SAN BENEDETTO -
CA' DELLA VIA
Comune: Portico e S.Benedetto
(Forlì - Cesena)
Bacino: Fiume Montone
Tavola: 1 di 1 Scala: 1:5000

253160	254130
264040	265010



Inquadramento su base cartografica derivata da immagini raster degli
elementi 1:10000 della Carta Tecnica Regionale

Elaborazioni cartografiche: Ufficio Studi e Documentazioni AdB

