

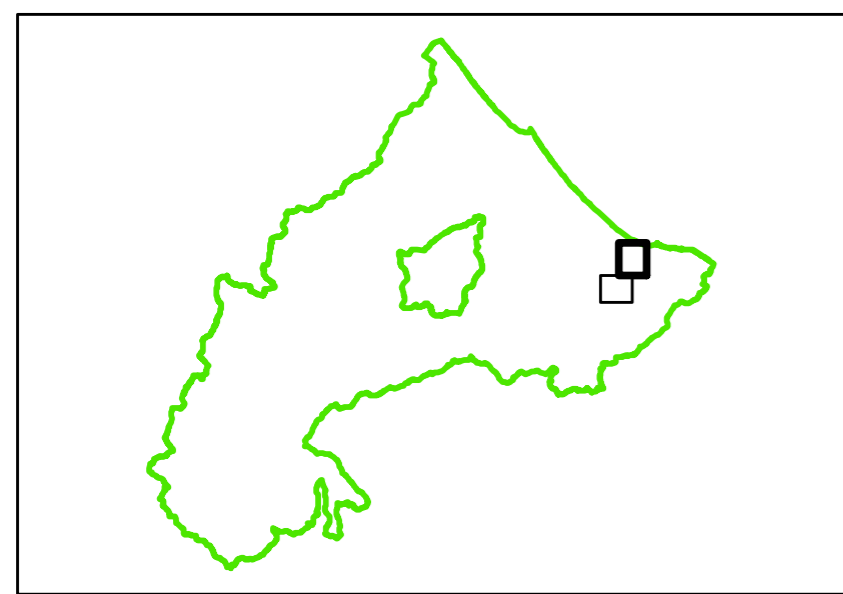
AUTORITA' INTERREGIONALE DI BACINO
MARECCHIA - CONCA

PROGETTO DI VARIANTE 2016
PIANO STRALCIO DI BACINO PER L'ASSETTO
IDROGEOLOGICO (P.A.I.)

Legge 18 maggio 1989 n°183 - Decreto Legislativo 3 aprile 2006 n°152
Legge 27 febbraio 2009 n°13 - Legge 28 dicembre 2015 n°221

DELIBERAZIONE DEL COMITATO ISTITUZIONALE N. 1 DEL 27.04.2016

Esondabilità attuale e rischio attuale
Torrente Ventena



ALLEGATO 3 – Elaborato 7.1

Scala 1 : 5.000

La Presidente dell'Autorità
Interregionale
di Bacino Marecchia – Conca

Paola Gazzolo

Aprile 2016

Redazione
a cura dell'Autorità Interregionale
di Bacino Marecchia – Conca

Segreteria Tecnico - Operativa




Il Segretario Generale
dell'Autorità Interregionale
di Bacino Marecchia – Conca

Gianfranco Giovagnoli




MARE ADRI

Legenda

Pericolosità idraulica attuale

-  Alveo
-  Zone o elementi a rischio
-  Attraversamenti a maggiore interferenza

Perimetrazione delle aree inondabili
per piene con tempi di ritorno:

-  fino a 50 anni
-  fino a 200 anni
-  fino a 500 anni

