










ALLEGATO 5 - Elaborato 6.2
Scala 1 : 5.000

La Presidente dell'Autorità Interregionale di Bacino Marecchia - Conca
Paola Gazzolo
 Il Segretario Generale dell'Autorità Interregionale di Bacino Marecchia - Conca
Gianfranco Giovagnoli
 Aprile 2016

Legenda

-  Alveo (art. 8)
-  Fascia con probabilità di inondazione corrispondente a piene con tempi di ritorno fino a 200 anni nella situazione pre-interventi (art. 9)
-  Fascia con probabilità di inondazione corrispondente a piene con tempi di ritorno fino a 200 anni nella situazione post-interventi (art. 9)
-  Fasce ad Alta Vulnerabilità Idrologica
-  Attraversamenti non adeguati
-  Delimitazione fascia a 500 anni
-  Numero progressivo
-  Corso d'acqua
-  Livello di rischio (nel caso di ponti T5 o T2 a seconda della criticità a 50 o 200 anni)

