

ALLEGATO 5 - Elaborato 4.3
 Scala 1 : 5.000

La Presidente dell'Autorità Interregionale di Bacino Marecchia - Conca

Paola Gazzolo

Il Segretario Generale dell'Autorità Interregionale di Bacino Marecchia - Conca











Gianfranco Giovagnoli

Redazione a cura dell'Autorità Interregionale di Bacino Marecchia - Conca

Segreteria Tecnico - Operativa

Aprile 2016

Legenda

-  Alveo (art. 8)
-  Fascia con probabilità di inondazione corrispondente a piene con tempi di ritorno fino a 200 anni nella situazione pre-interventi (art. 9)
-  Fascia con probabilità di inondazione corrispondente a piene con tempi di ritorno fino a 200 anni nella situazione post-interventi (art. 9)
-  Delimitazione fascia per tempi di ritorno fino a 500 anni
-  Fasce ad Alta Vulnerabilità Idrologica
-  Attraversamenti non adeguati
-  Numero progressivo
-  Corso d'acqua
-  **16MA_R3**
-  Livello di rischio (nel caso di ponti T5 o T2 a seconda della criticità a 50 o 200 anni)

