

ALLEGATO 5 - Elaborato 2.3  
Scala 1 : 10.000

La Presidente dell'Autorità  
Interregionale  
di Bacino Marecchia - Conca

Paola Gazzolo

Il Segretario Generale  
dell'Autorità Interregionale  
di Bacino Marecchia - Conca


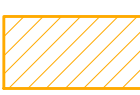



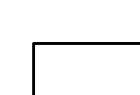


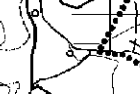
Gianfranco Giovagnoli

Redazione  
a cura dell'Autorità Interregionale  
di Bacino Marecchia - Conca

Segreteria Tecnico - Operativa

Giugno 2016

**Legenda**

-  Alveo (art. 8)
-  Fascia con probabilità di inondazione corrispondente a piene con tempi di ritorno fino a 200 anni nella situazione pre-interventi (art. 9)
-  Fascia con probabilità di inondazione corrispondente a piene con tempi di ritorno fino a 200 anni nella situazione post-interventi (art. 9)
-  Fasce ad Alta Vulnerabilità Idrologica
-  Attraversamenti non adeguati
-  Delimitazione fascia a 500 anni
-  Numero progressivo
-  Corso d'acqua
-  Livello di rischio  
(nel caso di ponti T5 o T2 a seconda della criticità a 50 o 200 anni)

