

## **SCHEDA 2.25\_R: TALAMELLO – CAMPIANO**

### **Inquadramento del problema**

Campiano si trova alle porte di Talamello, lungo la S.S. 258 "Marechiese" il dissesto preso in considerazione interessa un ampio bacino calanchivo in sinistra idrografica che, prima di sfociare nel Marecchia, attraversa la zona artigianale ed industriale di Talamello. Le condizioni di dissesto sono state generate dallo stato di abbandono di una cava di argilla. Ai piedi del bacino, è stato costruito un muro di cemento armato a protezione dell'area artigianale mentre i due rii che discendono dal bacino sono stati intubati per passare sotto l'area artigianale.

In occasione di precipitazioni intense tali tubazioni, anche per l'elevato trasporto solido mobilizzato, si sono dimostrate insufficienti a smaltire l'ondata di piena ed hanno causato l'allagamento di una vasta area.

### **Caratteristiche geomorfologiche**

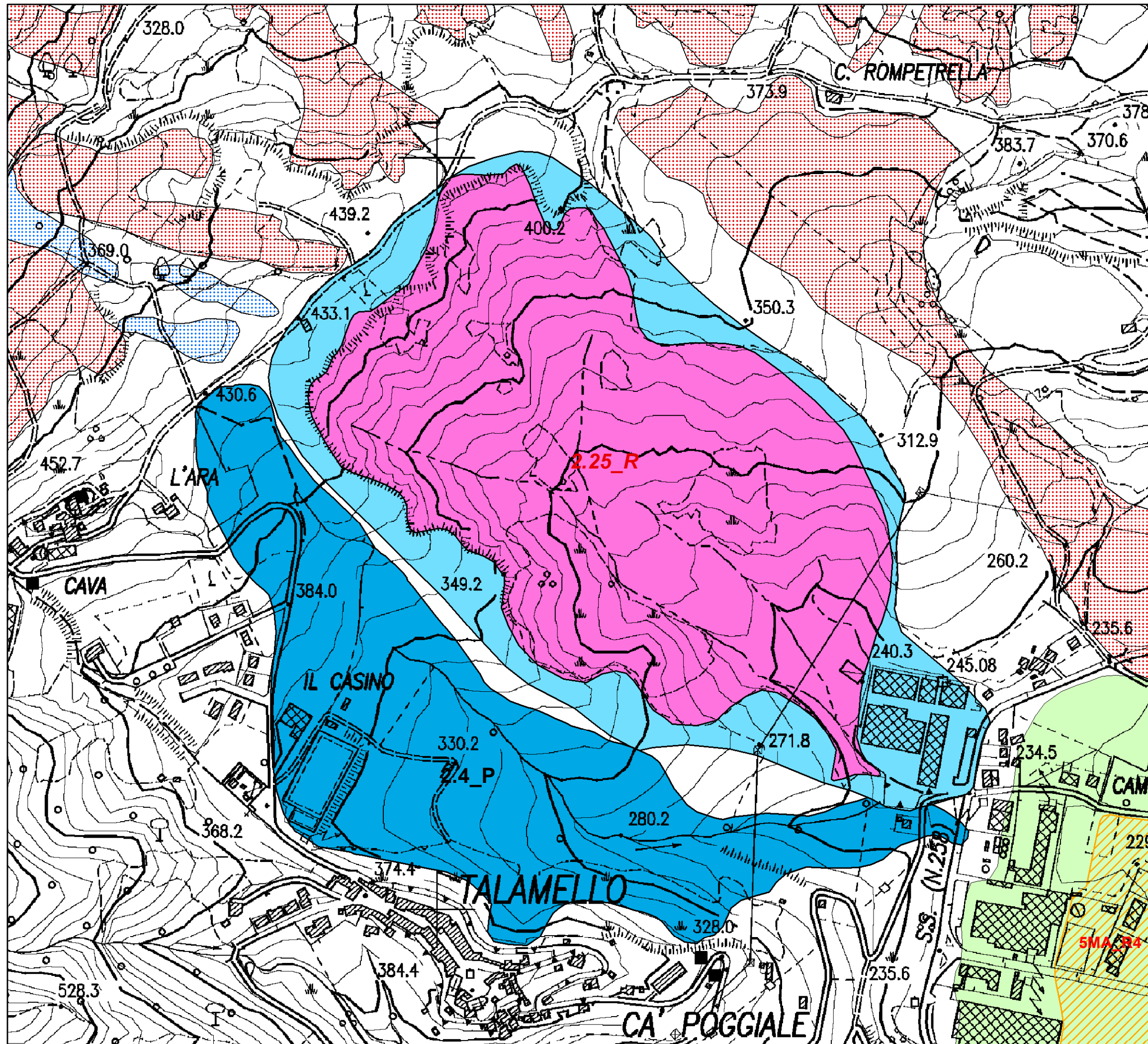
L'area sulla quale si estende il bacino è costituita dalle peliti grigio- azzurre appartenenti alla formazione delle Argille Azzurre (successione Umbro-Marchigiano-Romagnola) successive all'arrivo della Coltre della Val Marecchia.

### **Interventi di sistemazione**

E' in corso di realizzazione (da parte della Comunità Montana) un progetto che prevede la sostituzione, in corrispondenza del sottobacino più ampio (quello di destra), delle tubazioni con collettori di diametro maggiore. Il progetto (importo L. 219.000.000) prevede anche lavori di sistemazioni idrauliche forestali per il consolidamento dei versanti immediatamente prospicienti la canalizzazione sotterranea e la realizzazione di diversi salti sul fondo del rio per diminuirne l'energia cinetica e favorire il deposito di materiale nell'ultimo tratto immediatamente a monte del collettore. Rimane la necessità di sistemare la parte terminale dell'altro corso d'acqua e di ridurre l'erosione sull'intero bacino che, in corrispondenza del crinale, evidenzia una marcata tendenza retrogressiva coinvolgendo la strada (richiesta di finanziamento per un importo pari a L. 236.000.000).

### **Sintesi delle conoscenze**

- Relazione geologica (1999) predisposta per il PRG.
- Relazione tecnica per il progetto definitivo relativo a opere di consolidamento versanti e sistemazione idraulica del bacino calanchivo denominato Spessie zona artigianale dell'ex fornace "Mattei Marinani" dott. G. Fabbri – Comunità Montana Alta valmarecchia.
- Progetto preliminare ristrutturazione e completamento fognatura comunale di Talamello (Inarx settembre '97).



PIANO STRALCIO DI BACINO  
PER L'ASSETTO IDROGEOLOGICO

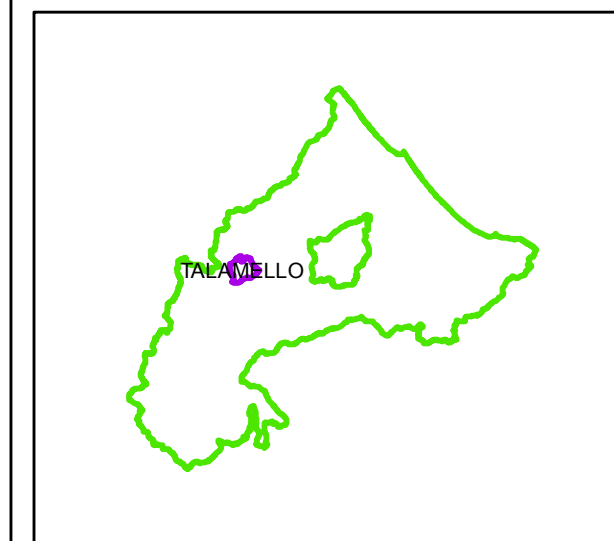
Scala 1:5.000

Comune: Talamello (RN)

Località: Campiano

Legenda

- Aree in dissesto per fenomeni in atto (art. 14)
- Aree di possibile influenza del dissesto nelle frane di crollo (art. 15)
- Aree di possibile evoluzione del dissesto e frane quiescenti (art. 16)
- Calanchi (art. 14)
- Aree oggetto di verifica (art. 17)
- Aree verificate - Art.14 (ex art. 17)
- Aree verificate - Art.16 (ex art. 17)
- Aree in dissesto attivo da assoggettare a verifica (art. 17)
- Aree in dissesto quiescente da assoggettare a verifica (art. 17)








**PIANO STRALCIO DI BACINO  
PER L'ASSETTO IDROGEOLOGICO**

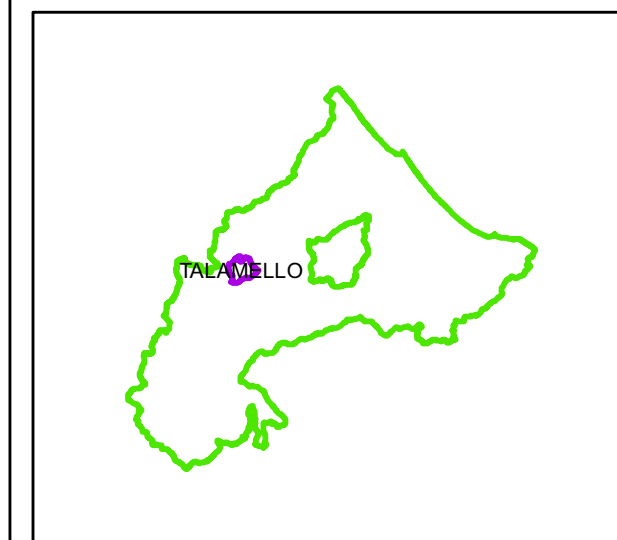
Scala 1:5.000

Comune: Talamello (RN)

Località: Campiano

**Legenda**

-  Aree in dissesto per fenomeni in atto (art. 14)
-  Aree di possibile influenza del dissesto nelle frane di crollo (art. 15)
-  Aree di possibile evoluzione del dissesto e frane quiescenti (art. 16)



## TALAMELLO - CAMPIANO

### Documentazione fotografica



Foto 1: versante in dissesto a monte dell'area artigianale di Campiano



Foto 2: interventi in fase di realizzazione a monte del tratto intubato del Fosso Spessie