

## **SCHEDA 2.26\_R: TALAMELLO – CÀ FRANCESCONE**

### **Inquadramento del problema**

Il nucleo abitato di Cà Francescone è sorto a cavallo della S.P. che collega Talamello a Sant'Agata La porzione di versante che si estende tra la S.P. ed il Rio Rosso è interessata da un movimento franoso che ha determinato lesioni ad alcuni edifici.

Non esistono specifiche indagini geologiche-geotecniche che forniscano precisi dati su tale movimento.

### **Caratteristiche geomorfologiche**

Il versante sul quale si trova l'abitato di Cà Francescone fa parte del bacino del Rio Rosso caratterizzato da un elevato grado di dissesto (vd. scheda n. 17).

A monte della S. P. affiorano le Arenarie di M.te Perticara (arenarie grigio-giallastre con intercalazioni conglomeratiche) appartenenti alla Successione Umbro-Marchigiano-Romagnola mentre a valle della stessa i terreni argillosi appartenenti alle Argille Varicolori (Unità Liguri).

Sicuramente la forte azione erosiva esercitata al piede del versante dal Rio Rosso ha inciso sulla dinamica del versante; solo recentemente, subito a monte dell'abitato, è stata costruita una briglia che limita parzialmente l'azione erosiva delle acque.

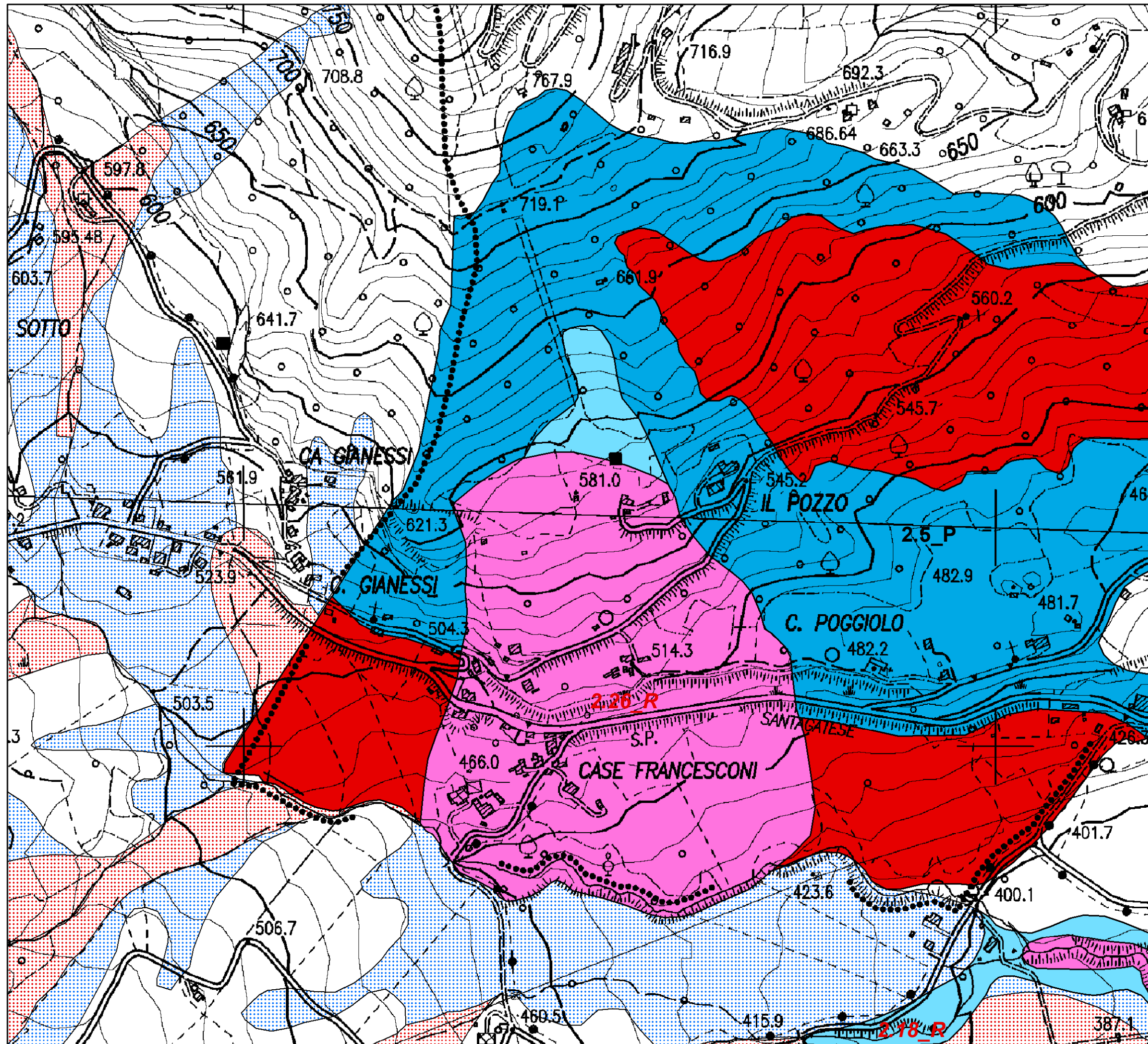
### **Interventi di sistemazione**

Nella zona a monte della S.P. sono stati realizzati esclusivamente interventi di disaggio (nell'ottobre 2000) in corrispondenza di alcuni affioramenti dell'arenaria di Monte Perticara.

Esiste un progetto preliminare di L.1.100.000.000 per la sistemazione dell'intero versante; in sede di progettazione esecutiva risulta necessario prevedere approfondimenti conoscitivi per definire precisamente la geometria, la natura e l'entità del dissesto.

### **Sintesi delle conoscenze**

- Relazione geologica (1999) predisposta per il PRG.
- Comune di Talamello (PU): Progetto preliminare consolidamento abitato Cà Francescone e Rio Rosso.



PIANO STRALCIO DI BACINO  
PER L'ASSETTO IDROGEOLOGICO

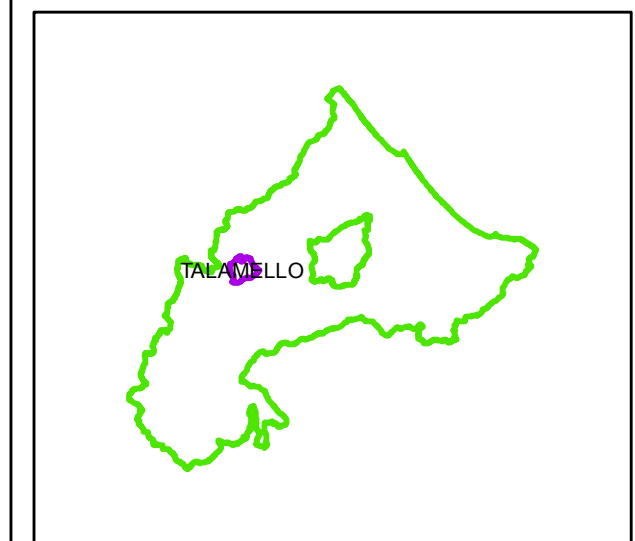
Scala 1:10.000

Comune: Talamello (RN)

Località: Cà Francescone

Legenda

- Aree in dissesto per fenomeni in atto (art. 14)
- Aree di possibile influenza del dissesto nelle frane di crollo (art. 15)
- Aree di possibile evoluzione del dissesto e frane quiescenti (art. 16)
- Calanchi (art. 14)
- Aree oggetto di verifica (art. 17)
- Aree verificate - Art.14 (ex art. 17)
- Aree verificate - Art.16 (ex art. 17)
- Aree in dissesto attivo da assoggettare a verifica (art. 17)
- Aree in dissesto quiescente da assoggettare a verifica (art. 17)








**PIANO STRALCIO DI BACINO  
PER L'ASSETTO IDROGEOLOGICO**

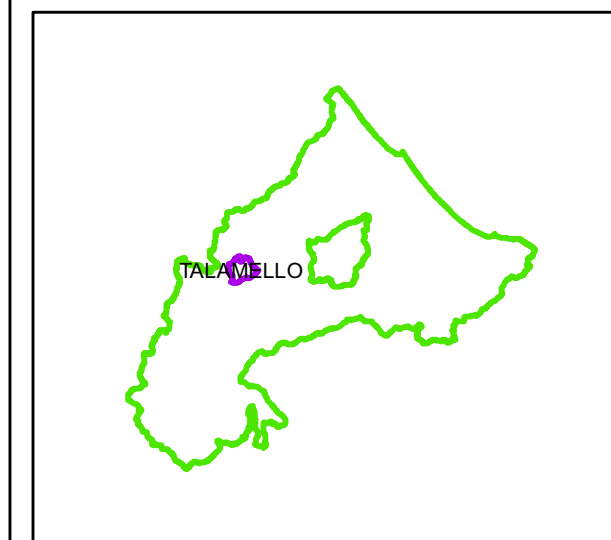
Scala 1:5.000

Comune: Talamello (RN)

Località: Cà Francescone

**Legenda**

-  Aree in dissesto per fenomeni in atto (art. 14)
-  Aree di possibile influenza del dissesto nelle frane di crollo (art. 15)
-  Aree di possibile evoluzione del dissesto e frane quiescenti (art. 16)



**TALAMELLO – CA' FRANCESCONE**

**Documentazione fotografica**



**Foto 1: edifici lesionati a valle della strada provinciale**