

**Piano Stralcio  
per l'Assetto Idrogeologico**

art. 1 c. 1 L. 03.08.98 n. 267 e s.m.i.

**II - RISCHIO IDRAULICO E ASSETTO RETE IDROGRAFICA**

**II.4 - BACINO DEL TORRENTE SANTERNO**

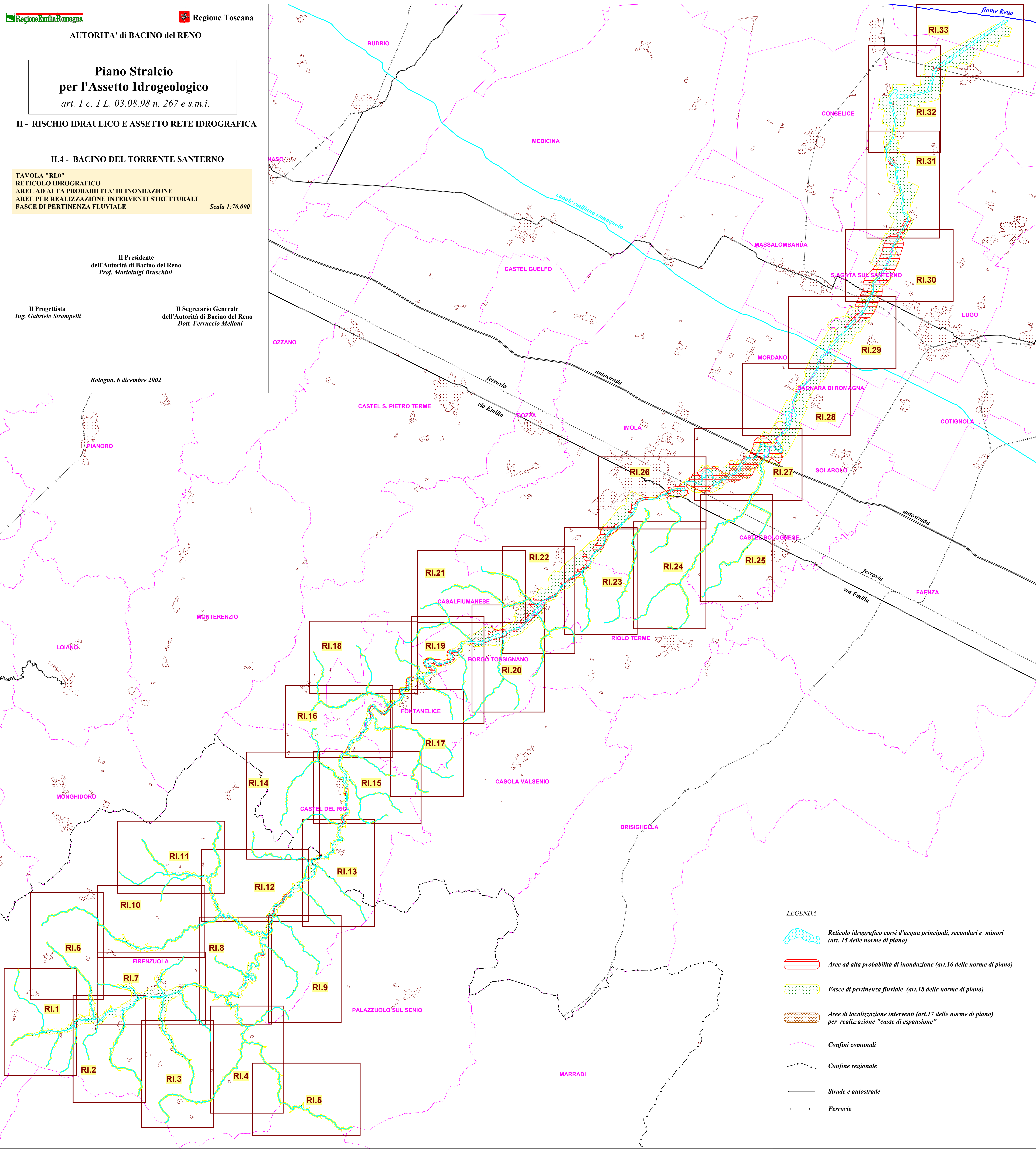
TAVOLA "RI.0"  
RETICOLO IDROGRAFICO  
AREE AD ALTA PROBABILITA' DI INONDAZIONE  
AREE PER REALIZZAZIONE INTERVENTI STRUTTURALI  
FASCE DI PERTINENZA FLUVIALE  
Scala 1:70.000

Il Presidente  
dell'Autorità di Bacino del Reno  
Prof. Mariolugi Bruschini

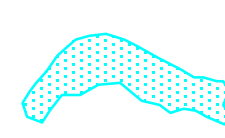

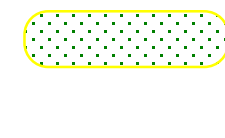


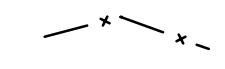

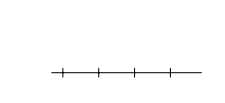
Il Progettista  
Ing. Gabriele Strampelli

Il Segretario Generale  
dell'Autorità di Bacino del Reno  
Dott. Ferruccio Melloni

Bologna, 6 dicembre 2002



LEGENDA

-  Reticolo idrografico corsi d'acqua principali, secondari e minori (art. 15 delle norme di piano)
-  Aree ad alta probabilità di inondazione (art.16 delle norme di piano)
-  Fasce di pertinenza fluviale (art.18 delle norme di piano)
-  Aree di localizzazione interventi (art.17 delle norme di piano) per realizzazione "casse di espansione"
-  Confini comunali
-  Confine regionale
-  Strade e autostrade
-  Ferrovie