

**Piano Stralcio
per l'Assetto Idrogeologico**
art. 1 c. 1 L. 03.08.98 n. 267 e s.m.i.

II - RISCHIO IDRAULICO E ASSETTO RETE IDROGRAFICA

II.2 - BACINO DEL TORRENTE IDICE

TAVOLA 1.2

Reticolo idrografico, ambiti territoriali normati
Scala 1:25.000





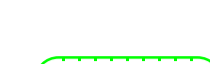




Il Presidente
dell'Autorità di Bacino del Reno
Prof. Marioluigi Bruschini

Il Segretario Generale
dell'Autorità di Bacino del Reno
Dot. Ferruccio Melloni

Il Progettista
Dot. Ing. Massimo Piazzi

Bologna, 6 dicembre 2002

Legenda
(riferimento agli articoli delle norme di piano)

-  Reticolo idrografico principale (art. 15)
-  Reticolo idrografico secondario (art. 15)
-  Reticolo idrografico minore (art. 15)
-  Reticolo di bonifica (art. 15)
-  Bacino imbrifero di pianura e pedecollinare del torrente Idice (art. 20)
-  Ambito montano delle fasce di pertinenza fluviale, P.F.M (art. 18)
-  Ambito di pianura delle fasce di pertinenza fluviale, P.F.V (art. 18)
-  Confine comunale
-  Confine regionale

La cartografia di base è derivata dalle carte tecniche regionali (C.T.R.) della Regione Emilia-Romagna in scala 1:25.000 (tavole 220NE, 220SE, 221NE, 221NO, 221SE, 221SO, 237NE, 238NO e 238NE).

