

AUTORITA' di BACINO del RENO

**Piano Stralcio  
per l'Assetto Idrogeologico**

*art.1 c.1 L.3.08.98 n.267 e s.m.i.*

**I- RISCHIO DA FRANA E ASSETTO DEI VERSANTI**

*Zonizzazione Aree a Rischio*

**SCHEDA N.100**

**Località: Battuta Bianca  
- Case di Serra Gualtiera**


**Comune: Gaggio Montano,  
Lizzano in Belvedere**

**Cartografia**

*scala 1:5.000*


**Bologna, 6 dicembre 2002**

**Legenda**




**Zona 1 area in dissesto (artt.6-9-10)**

L' area in dissesto comprende frane attive, frane antiche con evidenze di riattivazione, movimenti gravitativi superficiali diffusi, calanchi.



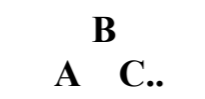
**Zona 2 area di possibile evoluzione del dissesto (artt.7-9-10)**

L'area di possibile evoluzione del dissesto comprende i territori che possono essere interessati dall'estensione dell'area in dissesto.




**Zona 5 area di influenza (artt.9-10)**

L'area di influenza comprende i territori all'interno dei quali gli effetti dell'interazione delle componenti fisiche ed antropiche influenzano la dinamica evolutiva dell'area in dissesto e/o possono compromettere la stabilità dei versanti non in dissesto



**Riferimenti dei dissesti descritti nella scheda**



**Aree perimetrate ai sensi dell'art.29 del P.T.P.R. della R. E-R**

*Cartografia di base derivata dalla C.T.R. Regione Emilia-Romagna Elemento n.251044*

