

**Piano Stralcio  
per l'Assetto Idrogeologico**

*art.1 c.1 L.3.08.98 n.267 e s.m.i.*

**I- RISCHIO DA FRANA E ASSETTO DEI VERSANTI**

**Zonizzazione Aree a Rischio**

**SCHEDA N.111**

**Località: Cà di Ianni  
- Cà di Marsili**

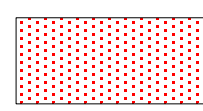
**Comune: Porretta Terme**

**Cartografia**

**scala 1:5.000**


**Bologna, 6 dicembre 2002**

**Legenda**




**Zona 1 area in disesto (artt.6-9-10)**

L'area in disesto comprende frane attive, frane antiche con evidenze di riattivazione, movimenti gravitativi superficiali diffusi, calanchi.



**Zona 2 area di possibile evoluzione del disesto (artt.7-9-10)**

L'area di possibile evoluzione del disesto comprende i territori che possono essere interessati dall'estensione dell'area in disesto.



**Zona 5 area di influenza (artt.9-10)**

L'area di influenza comprende i territori all'interno dei quali gli effetti dell'interazione delle componenti fisiche ed antropiche influenzano la dinamica evolutiva dell'area in disesto e/o possono compromettere la stabilità dei versanti non in disesto

B  
A C..

**Riferimenti dei dissesti descritti nella scheda**

*Cartografia di base derivata dalla C.T.R. Regione Emilia-Romagna Elementi n.251043, 251081, 251084.*

