

AUTORITA' di BACINO del RENO

# Piano Stralcio per l'Assetto Idrogeologico

art.1 c.1 L.3.08.98 n.267 e s.m.i.

## I- RISCHIO DA FRANA E ASSETTO DEI VERSANTI

### Zonizzazione Aree a Rischio

SCHEDA N.117

Località: **Madonna del Ponte**  
loc. **Rovinaia**

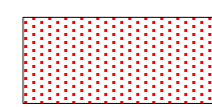
Comune: **Castel di Casio**

Cartografia

scala 1:5.000


Bologna, 6 dicembre 2002

### Legenda



**Zona 1 area in dissesto (artt.6-9-10)**

L'area in dissesto comprende frane attive, frane antiche con evidenze di riattivazione, movimenti gravitativi superficiali diffusi, calanchi.




**Zona 2 area di possibile evoluzione del dissesto (artt.7-9-10)**

L'area di possibile evoluzione del dissesto comprende i territori che possono essere interessati dall'estensione dell'area in dissesto.



**Zona 4 area da sottoporre a verifica (artt.8-9-10)**

L'area da sottoporre a verifica comprende i territori interessati da movimenti gravitativi il cui stato di attività e di pericolosità può essere definito solo attraverso specifiche indagini di monitoraggio.



**Zona 5 area di influenza (artt.9-10)**

L'area di influenza comprende i territori all'interno dei quali gli effetti dell'interazione delle componenti fisiche ed antropiche influenzano la dinamica evolutiva dell'area in dissesto e/o possono compromettere la stabilità dei versanti non in dissesto

B  
A C..

**Riferimenti dei dissesti descritti nella scheda**

Cartografia di base derivata dalla C.T.R. Regione Emilia-Romagna  
Elementi n.251042, 251081, 252013, 252054.

