

# Piano Stralcio per l'Assetto Idrogeologico

art.1 c.1 L.3.08.98 n.267 e s.m.i.

## I - RISCHIO DA FRANA E ASSETTO DEI VERSANTI

Zonizzazione Carta delle Attitudini  
alle Trasformazioni Edilizio-Urbanistiche

SCHEDA N. A33


Località: Castiglione dei Pepoli Comune: Castiglione dei Pepoli

Cartografia

scala 1:5.000


Bologna,

### Legenda




**Zona 1 area in dissesto (artt.6-9-10)**

L'area in dissesto comprende frane attive, frane antiche con evidenze di riattivazione, movimenti gravitativi superficiali diffusi, calanchi.



**Zona 2 area di possibile evoluzione del dissesto (artt.7-9-10)**

L'area di possibile evoluzione del dissesto comprende i territori che possono essere interessati dall'estensione dell'area in dissesto.




**Zona 3 area di possibile influenza del dissesto (artt.7-10)**

L'area di possibile influenza del dissesto comprende i territori che non incidono sulla dinamica del fenomeno franoso ma possono essere interessati dagli effetti dell'area in dissesto.



**Zona 4 area da sottoporre a verifica (artt.8-9-10)**

L'area da sottoporre a verifica comprende i territori interessati da movimenti gravitativi il cui stato di attività e di pericolosità può essere definito solo attraverso specifiche indagini di monitoraggio.



**Zona 5 area di influenza (artt.9-10)**

L'area di influenza comprende i territori all'interno dei quali gli effetti dell'interazione delle componenti fisiche ed antropiche influenzano la dinamica evolutiva dell'area in dissesto e/o possono compromettere la stabilità dei versanti non in dissesto

B  
A C..

Riferimenti dei dissesti descritti nella scheda



Aree perimetrate ai sensi dell'art.29 del P.T.P.R. della R. E-R

Cartografia di base derivata dalla C.T.R. Regione Emilia-Romagna Elementi n.252022 - 252033 - 252061 - 252074

