



**DIRETTIVA 2007/60/CE e D. LGS. 49/2010**  
**PERCORSO PARTECIPATIVO**  
—  
**CICLO DI INCONTRI TECNICI CON GLI ENTI**  
**(27 febbraio – 17 aprile 2014)**

**PERCORSO PARTECIPATIVO**

**Franca Ricciardelli**  
**Servizio Difesa del Suolo,**  
**della Costa e Bonifica**  
**DG Ambiente, difesa del suolo e della costa**

---

**Ferrara, 27 marzo 2014**



## ***Inquadramento del percorso partecipativo***

*(supporto tecnico a cura del Servizio Comunicazione,  
Educazione alla Sostenibilità e Strumenti di Partecipazione  
RER)*

***L'incontro di oggi si inserisce all'interno di un complesso percorso....***

***Contesto  
Obiettivi  
Strumenti  
Calendari***



La **direttiva 2007/60/CE** afferma che nell'elaborazione delle mappe di pericolosità e di rischio e del PGRA

**la comunicazione, la consultazione  
e la partecipazione pubblica  
rivestono un ruolo strategico**

La partecipazione è prevista anche **dalla L.R. 3/2012** che stabilisce il coinvolgimento dei cittadini e di tutti gli attori sociali ed economici per incrementare la qualità democratica delle scelte delle amministrazioni pubbliche

Il diritto di partecipazione è sancito dal Trattato dell'Unione Europea, dalla Costituzione e dallo Statuto regionale



**Mettere a disposizione del pubblico i risultati delle varie azioni previste (Mappe e PGRA) e raccogliere contributi e indicazioni**

**Assicurare e incoraggiare il coinvolgimento del pubblico in tutte le fasi**

**Educare, rendere consapevoli, diffondere misure e comportamenti idonei**

**Creare possibili partenariati**

**Vedere Carta d'Identità del processo (consegnata oggi)**



# La Cabina di Regia

• On line

Chat  
glossario  
Portale Web Gis  
Documentazione tecnica  
Brochure  
Forum



Settimana		Aprile 2014						
Lu		Lu	Ma	Me	Gi	Ve	Sa	Do
9		14	1	2	3	4	5	6
10	3	15	7	8	9	10	11	12
11	10	16	14	15	16	17	18	19
12	17	17	21	22	23	24	25	26
13	24	18	28	29	30			27
14	31							

• Off line

Incontri Cabina di regia, Eventi, WS, Incontri tecnici

# La prima tappa del percorso

## Attuazione della Direttiva Alluvioni 2007/60/CE in Regione Emilia Romagna

2 dicembre 2013  
ore 9.30

Regione Emilia-Romagna, Sala A Terza Torre  
Viale della Fiera 8, Bologna



# Obiettivi specifici

Informare i cittadini su quanto prevedono le mappe del rischio **(io sono a rischio?)**

Recepire eventuali indicazioni relative alle Mappe

Condividere il Piano di Gestione, educare alla gestione del rischio **(cosa posso/devo fare io?)**



# Metodologia

- Il processo sulle mappe si avvarrà di momenti di partecipazione in presenza (workshop) e dell'utilizzo della nuova piattaforma **ioPartecipo+** per la consultazione on line.
- Con queste modalità di lavoro la Cabina di Regia sta co-progettando il processo di partecipazione

I componenti della cabina di regia avranno un ruolo attivo in tutto il processo:

**Per gli aspetti organizzativi e di logistica dei workshop**

- **Per la gestione e promozione della piazza**

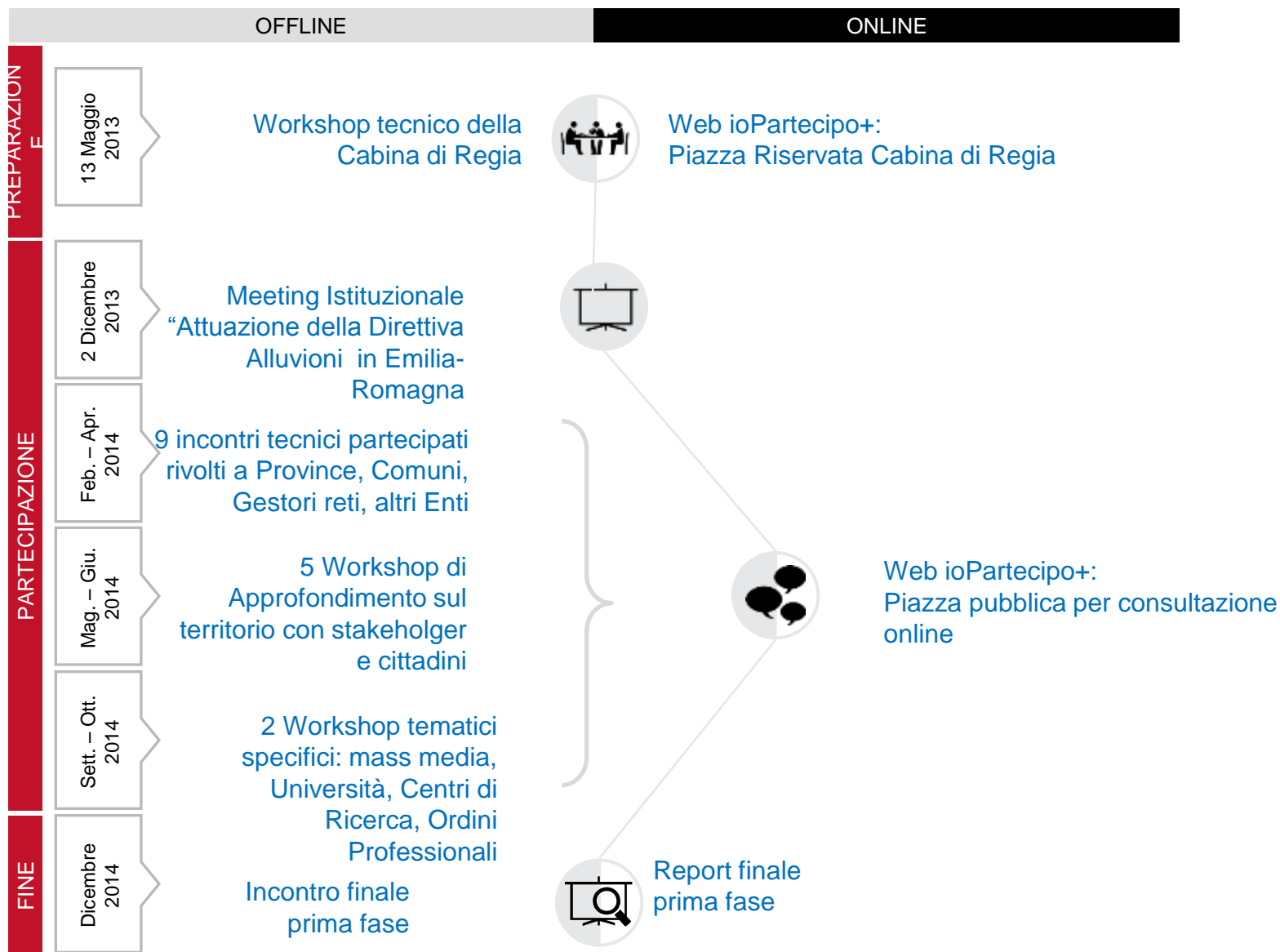
Inoltre durante gli incontri la loro presenza sarà anche di **supporto alla facilitazione.**





# SCHEMA DEL PROCESSO PARTECIPATIVO

Maggio 2013 - Dicembre 2014



5 Workshop rivolti a: *cittadinanza e stakeholders locali (associazioni, categorie economiche, etc).*

<b>Data</b>	<b>Ambito</b>	<b>Tema principale</b>	<b>Possibili Temi correlati</b>
<b>giovedì 22 maggio 2014</b>	<b>Costa (Pr.: Ferrara, Ravenna, FC, Rimini)</b>	ingressioni marine	Interazioni con alluvioni rete di bonifica, corsi d'acqua naturali
<b>martedì 27 maggio 2014</b>	<b>montagna-pianura Emilia 1 (Pr.: Piacenza e Parma)</b>	Alluvioni corsi d'acqua naturali e rete di bonifica	Rischio residuo; Pericolosità e rischio a tergo degli argini
<b>giovedì 5 giugno 2014</b>	<b>tema montagna – pianura Romagna (Pr. FC, Ravenna, RI)</b>	Alluvioni corsi d'acqua naturali e rete di bonifica	Ingressioni marine; Rischio residuo; Pericolosità e rischio a tergo degli argini
<b>Mercoledì 11 giugno 2014</b>	<b>tema montagna – pianura Emilia 2 (Pr. Modena Reggio)</b>	Alluvioni corsi d'acqua naturali e rete di bonifica	Rischio residuo; Pericolosità e rischio a tergo degli argini
<b>venerdì 13 giugno 2014</b>	<b>tema montagna Reno – pianura Reno e Ferrarese (Pr. Bo, RA, FE)</b>	Alluvioni corsi d'acqua naturali e rete di bonifica	Rischio residuo; Pericolosità e rischio a tergo degli argini

All'interno della Settimana della Prevenzione (dal 8 al 15 giugno 2014)

# ioPartecipo+

## Le piazze della partecipazione

È la nuova **piattaforma di servizi** per la partecipazione della Regione

- uno **spazio web** per favorire la **partecipazione** dei cittadini
- dare visibilità e rendere trasparenti le **politiche regionali**
- aprire un **canale di ascolto e dialogo** con i **cittadini**



# ioPartecipo+

## La piazza del processo di partecipazione sul PGRA

Attraverso la piattaforma cittadini e stakeholder saranno invitati a contribuire alle discussioni in continuità e stretta integrazione a quanto avverrà durante gli workshop in presenza.

La piazza verrà pubblicata dopo la conclusione degli incontri tecnici e in tempo utile per promuovere gli incontri (metà **Aprile 2014**)



### Verso il Piano di Gestione del Rischio di Alluvioni

Valutazione e gestione del rischio di alluvioni

CONSULTAZIONE

**RISERVATA**

IDEAZIONE

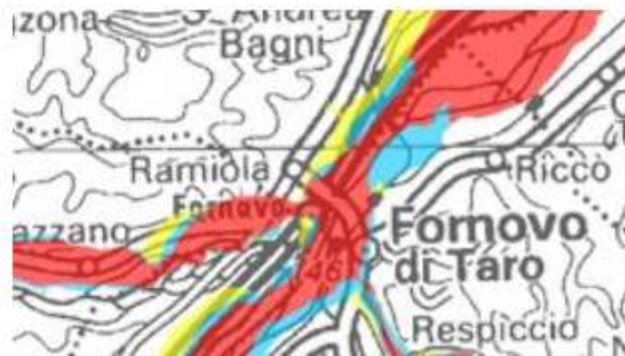
Si rivolge a

ASSOCIAZIONI

AZIENDE

CITTADINI

ENTI



### Verso il Piano di Gestione del Rischio di Alluvioni

[Avvisi](#)

[Documenti](#)

[Eventi](#)

[Forum](#)

[Gallerie multimediali](#)

[Glossario](#)

[Newsletter](#)

[Normativa](#)

[Sondaggi](#)

# La comunicazione del processo di partecipazione sul PGRA

La comunicazione del processo avverrà anche attraverso i più diffusi social media (facebook e twitter) e il portale ERPartecipazione

Facebook



Io Partecipo

Mi piace



Io Partecipo

oggi pomeriggio a Ferrara il primo laboratorio partecipato del nuovo percorso per ricostruire la scuola d'infanzia l'Aquilone

<http://bit.ly/NIZI4p>

**Ricostruiamo l'Aquilone, la sicurezza come bene comune**

[partecipazione.regione.emilia-romagna.it](http://partecipazione.regione.emilia-romagna.it)

Incontro di avvio Laboratorio partecipato Lunedì 3 marzo alle ore 17.00

Aggiornamenti dal web

Twitter



EnvAgency : Advice on disposing of #sandbags after a #flood: <http://t.co/vg55pX3Z> #floodaware #UKfloods

03



EnvAgencySE : We currently have 9 #flood warnings & 95 alerts across SE. High tides & gales, rain later. Stay #floodaware <http://t.co/l3wE60Gf8N>

03



KatherineKellyL : DZ and I were doing a little off roading today, after our 30 miles! F @dzoida #rainstorm #flood <http://t.co/lEtQUarjkO>

02



Sono in via di definizione e saranno comunicati al più presto

Nome del processo

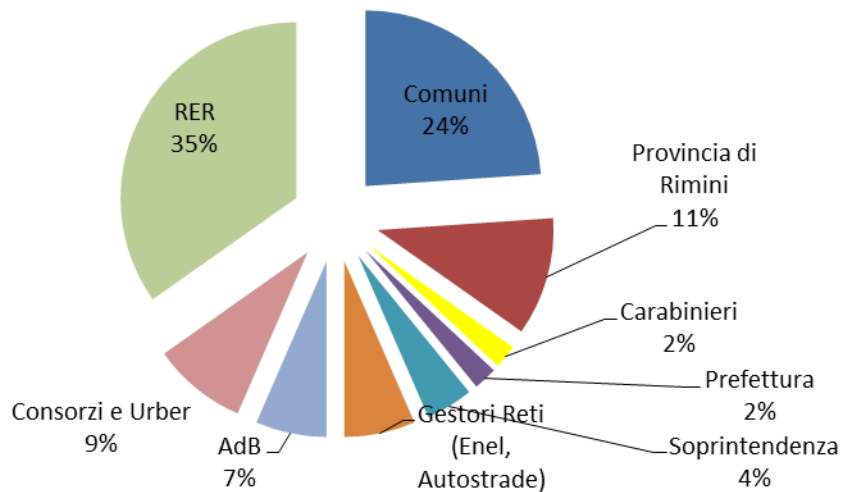
Materiali di comunicazione e di supporto alla partecipazione

Date e luoghi dei workshop



# Bilancio degli incontri già svolti

1) Incontro Rimini 27 febbraio 2014



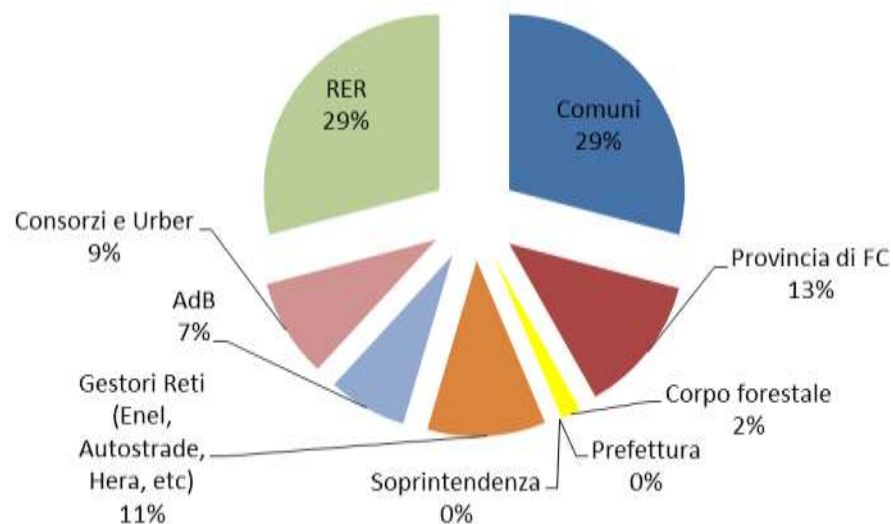
A fronte di:  
**60 contatti (Enti/Strutture)**

**46 partecipanti;**  
**29 partecipanti extra staff tecnico**  
**8 Comuni (su 27): 30%**

A fronte di:  
**76 contatti (Enti/Strutture)**

**55 partecipanti;**  
**35 partecipanti extra staff tecnico**  
**14 Comuni (su 30): 47%**

2) Incontro Forlì 5 marzo 2014



**Compilate il Questionario  
che viene consegnato oggi  
e che è disponibile anche on-line**





# CONTATTI

**Sabrina Franceschini**

*Responsabile progetto*

sfranceschini@regione.emilia-romagna.it

