



Legenda


 Aree a Potenziale Rischio Significativo APSFR*

 Distretto idrografico fiume Po

ELEMENTI POTENZIALMENTE ESPOSTI*

 Beni culturali

 Dighe

 Impianti RIR; impianti individuati nell'allegato I del D.L. 59/2005; impianti potenzialmente pericolosi ai fini di protezione civile

 Insediamenti ospedalieri


 Scuole


 Reti ferroviarie e stradali primarie e spazi accessori

 Reti per la distribuzione di servizi

 Reti stradali secondarie e spazi accessori

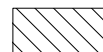
 Infrastrutture strategiche

 Insediamenti produttivi o impianti tecnologici, potenzialmente pericolosi dal punto di vista ambientale

 Zone urbanizzate

 Attività produttive


 Strutture strategiche e sedi di attività collettive


 Beni ambientali, storici e culturali di rilevante interesse

SCENARI DI PERICOLOSITÀ NELLE AREE ALLAGABILI


Ambiti RP, RSP e RSCM

 H-P3 (Alluvioni frequenti: tempo di ritorno tra 20 e 50 anni - elevata probabilità)


 M-P2 (Alluvioni poco frequenti: tempo di ritorno tra 100 e 200 anni - media probabilità)

 L-P1 (Alluvioni rare di estrema intensità: tempo di ritorno fino a 500 anni dall'evento - bassa probabilità)

Ambito ACM

 H-P3 (Alluvioni frequenti: tempo di ritorno 10 anni - elevata probabilità)

 M-P2 (Alluvioni poco frequenti: tempo di ritorno 100 anni - media probabilità)

 L-P1 (Alluvioni rare di estrema intensità: tempo di ritorno ultracentennale - bassa probabilità)

SCENARI DI RISCHIO*

Associati ad elementi esposti di tipo:

puntuale

lineare

areale



R1 (moderato o nullo)



R2 (medio)



R3 (elevato)



R4 (molto elevato)